



LAPORAN HARIAN
PUSDALOPS– PB KAB.PULANG PISAU

Hari : SABTU
Tanggal : 06 Agustus 2022
Waktu : 20.20 WIB

INFORMASI CUACA SUMBER : [HTTP://STAMET.TJILIKRIWUT.BMKG.GO.ID](http://STAMET.TJILIKRIWUT.BMKG.GO.ID)
UPDATE CUACA PER KECAMATAN SE KAB. PULANG PISAU


Kecamatan Pulangpisau

Kabupaten Pulang Pisau - Provinsi Kalimantan Tengah



PERINGATAN DINI :

Kalimantan Tengah

Sabtu, 06 Agu	Minggu, 07 Agu	Senin, 08 Agu
 Peringatan Dini	Waspada potensi hujan intensitas sedang hingga lebat yang dapat disertai petir/kilat dan angin kencang di wilayah Kab. Gunung Mas dan Murung Raya. Waspada dan berhati-hati terhadap dampak bencana yang ditimbulkan seperti banjir, genangan air, tanah longsor, angin kencang, kilat/petir dan pohon tumbang.	

KONDISI CUACA VISUAL DI WILAYAH KAB. PULANG PISAU :

Pagi Hari : Cerah
Siang Hari : Cerah
Sore Hari : Cerah
Malam Hari : Cerah

INFO KEJADIAN BENCANA DI KABUPATEN PULANG PISAU

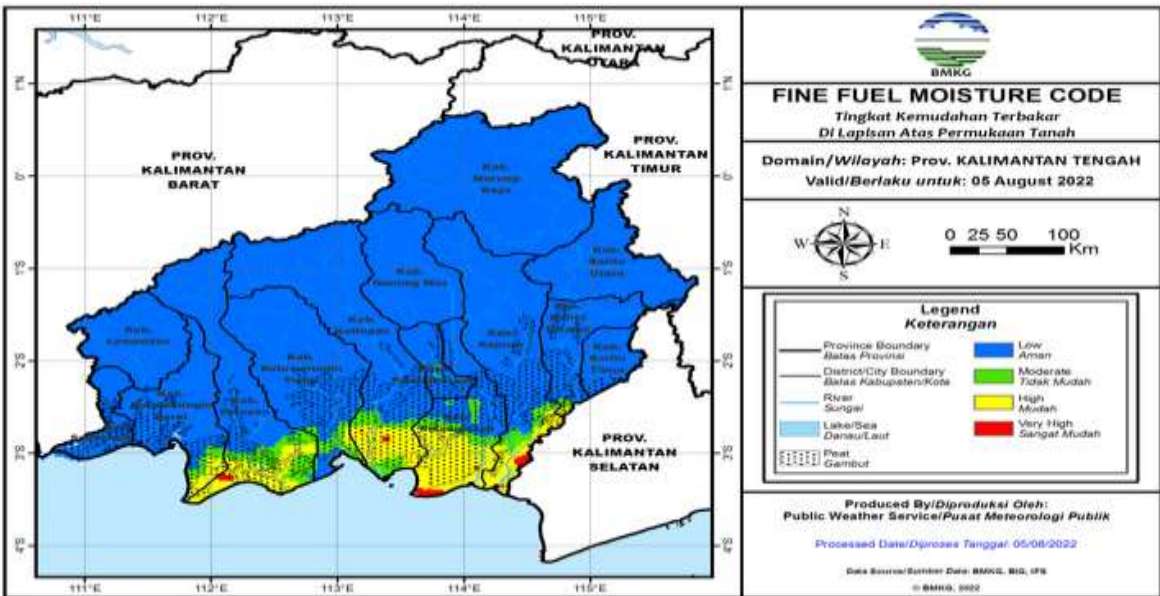
KEJADIAN BENCANA :

- 1. Banjir : Nihil
- 2. (Banjir Rob) : Nihil
- 3.Tanah Longsor : Nihil
- 4. Karhutla : Nihil
- 5. Cuaca Ekstrim (Puting Beliung/Petir) : Nihil
- 6. Kekeringan : Nihil

KEJADIAN NON BENCANA/MUSIBAH :

- 1. Pohon Tumbang : Nihil
- 2. Orang Tenggelam : Nihil
- 3. Orang Hilang : Nihil
- 4. Korban Kecelakaan : Nihil
- 5. Rumah Terbakar : Nihil
- 6. Bangunan Ambruk / Runtuh : Nihil

INFO HOTSPOT WILAYAH PULANG PISAU : TERPANTAU 2 TITIK HOSPOT



Fine Fuel Moisture Code (FFMC)

- FFMC menunjukkan tingkat potensi kemudahan terjadinya kebakaran ditinjau dari parameter cuaca pada bahan-bahan ringan mudah terbakar di lapisan atas permukaan tanah.
- Mewakili tingkat kekeringan bahan-bahan ringan mudah terbakar (seperti humus permukaan, sampah dedaunan kering, alang-alang, dan bahan ringan lain) yang biasanya menutupi lantai hutan pada kedalaman 1-2 cm.

Warna	Rentang	Deskripsi
Biru	0 - 72	Alang-alang dan dedaunan yang biasanya menutupi lantai hutan dalam kondisi basah dan sulit terbakar
Hijau	73 - 77	Alang-alang dan dedaunan yang biasanya menutupi lantai hutan dalam kondisi lembab dan cukup sulit terbakar
Kuning	78 - 82	Alang-alang dan dedaunan yang biasanya menutupi lantai hutan dalam kondisi kering dan mudah terbakar
Merah	>82	Alang-alang dan dedaunan yang biasanya menutupi lantai hutan dalam kondisi sangat kering dan sangat mudah terbakar

PRAKIRAAN DAERAH POTENSI BANJIR BULAN AGUSTUS 2022

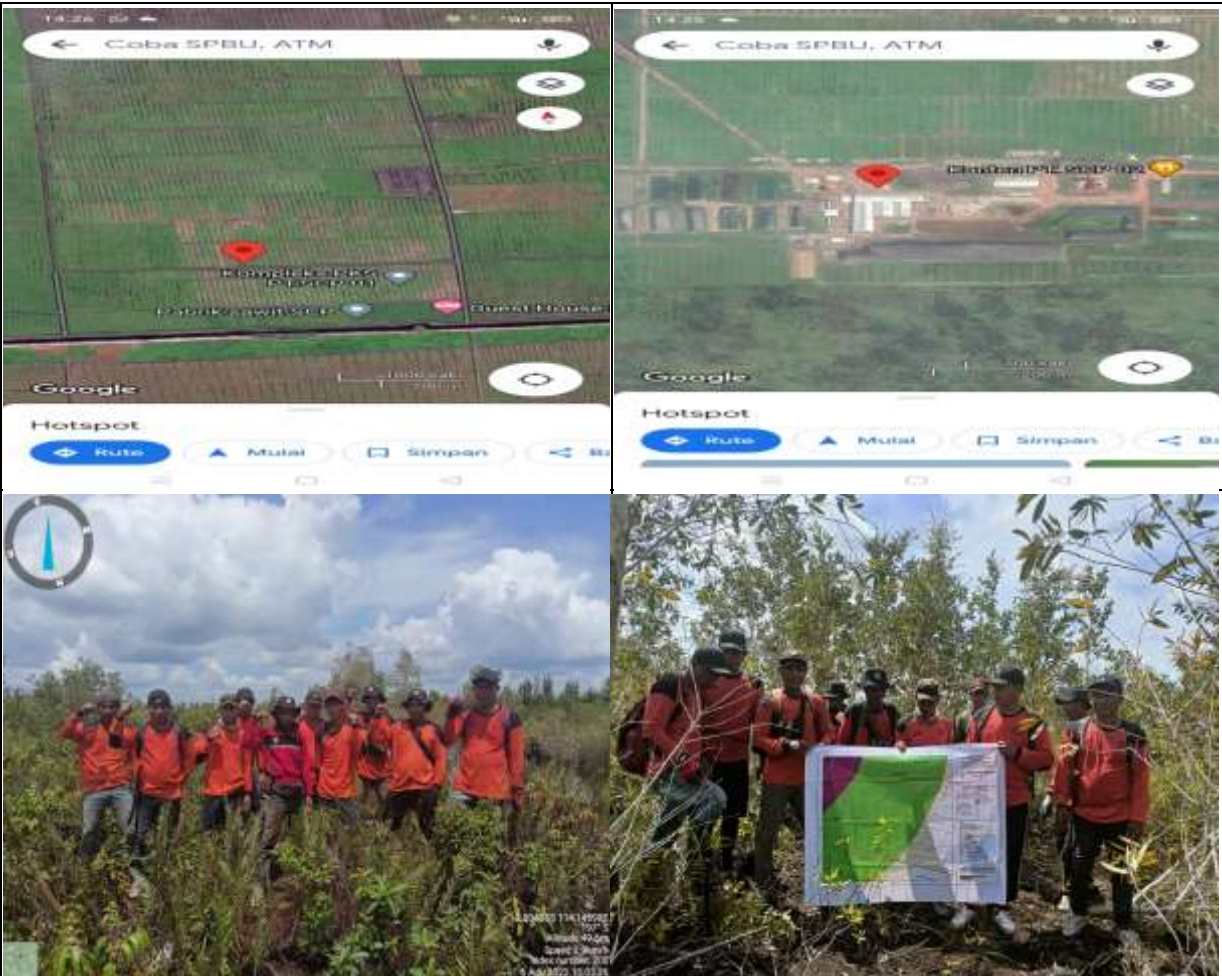


TINGGI	MENENGAH	RENDAH
	- BANAMA TINGGANG --KAHAYAN TENGAH	-BANAMA TINGGANG -KAHAYAN TENGAH -JABIREN RAYA -MALIKU -KAHAYAN KUALA -SEBANGAU KUALA

KEGIATAN TRC BPBD KAB. PULANG PISAU :

1. Memantau info Hotspot melalui LAPAN, Informasi Cuaca/Peringatan Dini BMKG.
2. Menghimpun Informasi Bencana via Medsos, SMS, WA dan laporan masyarakat.
3. Pengecekan Peralatan dan Mobil Operasiona..
4. Kegiatan perintisan jalur patroli karhutla di Desa Buntoi kecamatan Kahayan Hilir Kabupaten Pulang Pisau Provinsi Kalimantan Tengah. dan Penanganan Kejadian Bencana di kab. Pulang Pisau
5. Terpantau 2 titik hospot di perusahaan di scp 1 dan scp 2.
6. Anggota tetap Standby.
8. Pembuatan Laporan.

DUKUMENTASI KEGIATAN TRC BPBD KAB. PULANG PISAU



Anggota Piket :

No	Nama	Jabatan
1	RUSLAN	Danru
2	MUAMMAR	Anggota
3	CATUR P	Anggota
4	DELLY K M	Anggota

PENUTUP

Demikian disampaikan, Sekian dan Terima kasih.

Pembuat Laporan : PUSDALOPS– PB KAB.PULANG PISAU

BPBD KAB. PULANG PISAU
Alamat : Jln. H. Ahmad Amur Rey III Pulang Pisau Kalimantan Tengah
Kode Post : 74811
Email : bpbd_pulangpisau@yahoo.com