



**LAPORAN HARIAN**  
**PUSDALOPS PB KAB. PULANG PISAU**

Hari : Minggu  
Tanggal : 31 Juli 2022  
Waktu : 16.00 WIB

**INFORMASI CUACA SUMBER :** [HTTP://STAMET.TJILIKRIWUT.BMKG.GO.ID](http://STAMET.TJILIKRIWUT.BMKG.GO.ID)  
**UPDATE CUACA PER KECAMATAN SE KAB. PULANG PISAU**



Sumber: [bmkg.go.id](http://bmkg.go.id)

**Kalimantan Tengah**

Minggu, 31 Jul	Senin, 01 Agu	Selasa, 02 Agu
 <b>Peringatan Dini</b>	<p>Waspada potensi hujan intensitas sedang hingga lebat yang dapat disertai petir/kilat dan angin kencang di wilayah Kab. Katingan, Gunung Mas, Murung Raya, Barito Utara, Barito Timur, dan Barito Selatan.</p> <p>Waspada dan berhati-hati terhadap dampak bencana yang ditimbulkan seperti banjir, genangan air, tanah longsor, angin kencang, kilat/petir dan pohon tumbang.</p>	

**PERINGATAN DINI:**

**KONDISI CUACA VISUAL DI WILAYAH KAB. PULANG PISAU:**

**Pagi Hari : Hujan Ringan**  
**Siang Hari : Berawan**  
**Sore Hari : Cerah**

**INFO KEJADIAN BENCANA DI KABUPATEN PULANG PISAU**

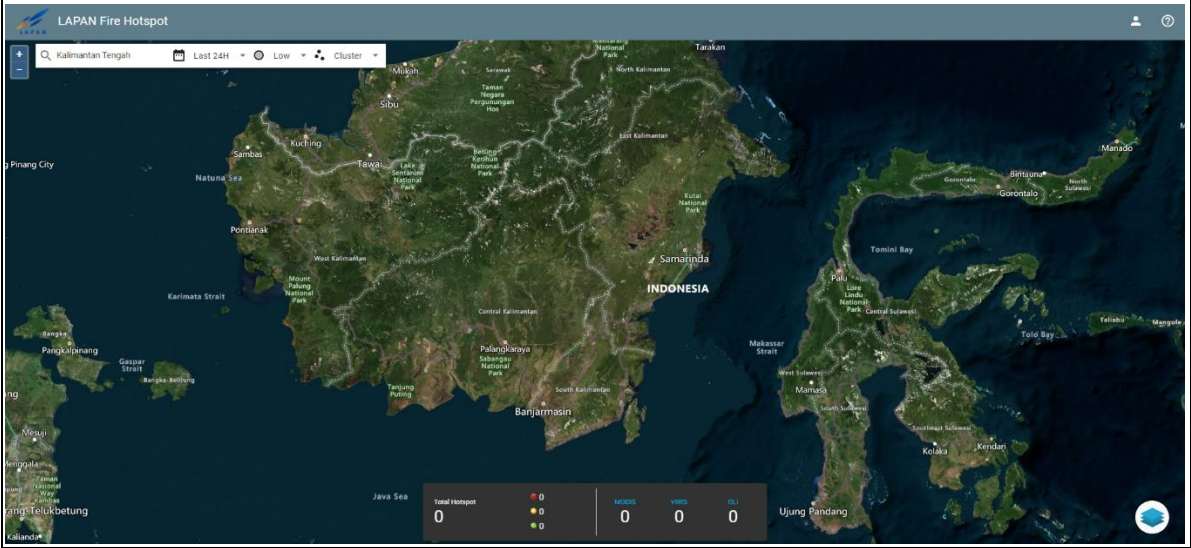
**KEJADIAN BENCANA :**

1. Banjir / Air Pasang : Nihil
2. (Banjir Rob) : Nihil
3. Tanah Longsor : Nihil
4. Karhutla : Nihil
5. Cuaca Ekstrim (Puting Beliung/Petir) : Nihil
6. Kekeringan : Nihil

**KEJADIAN NON BENCANA/MUSIBAH :**

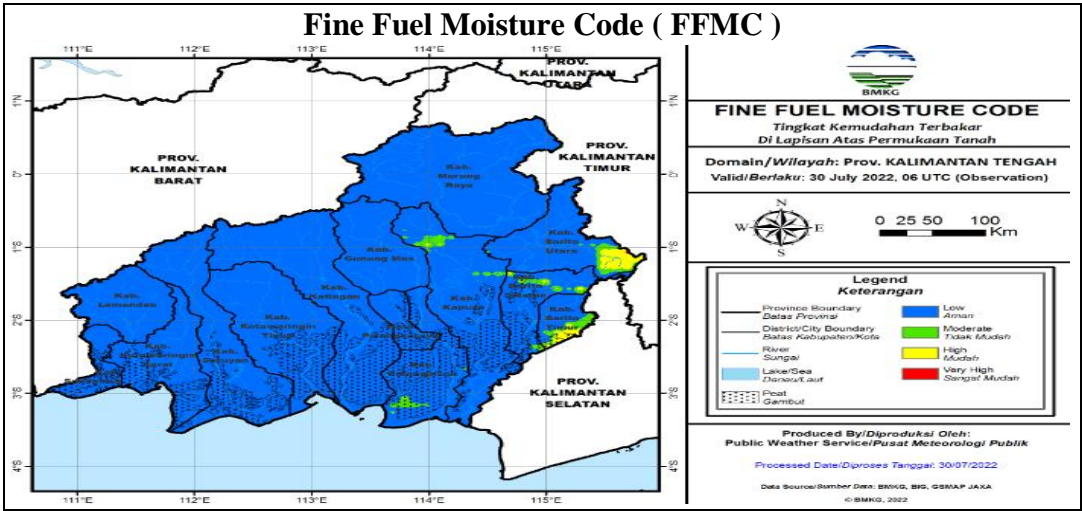
1. Pohon Tumbang : Nihil
2. Orang Tenggelam : Nihil
3. Orang Hilang : Nihil
4. Korban Kecelakaan : Nihil
5. Rumah Terbakar : Nihil
6. Bangunan Ambruk / Runtuh : Nihil

INFO HOTSPOT KAB PULANG PISAU: NIHIL



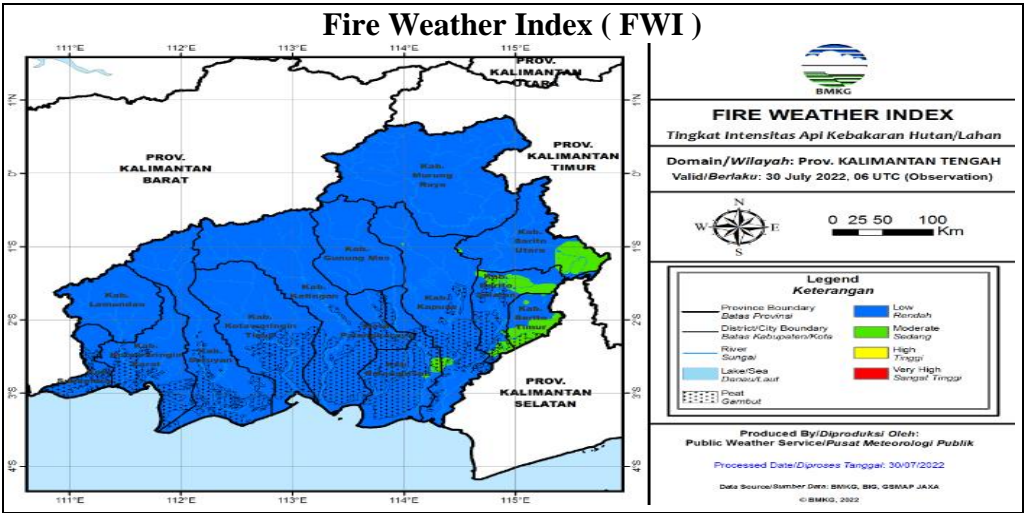
KEGIATAN PUSDALOPS-PB KAB. PULANG PISAU :

- 1. Memantau info Hotspot melalui LAPAN, Informasi Cuaca/Peringatan Dini BMKG.
- 2. Menghimpun Informasi Bencana via Medsos, SMS, WA dan laporan masyarakat.
- 3. Pengecekan Peralatan dan Mobil Operasional.
- 4. Anggota Stand By Di Kantor BPBD
- 5. Pembuat Laporan



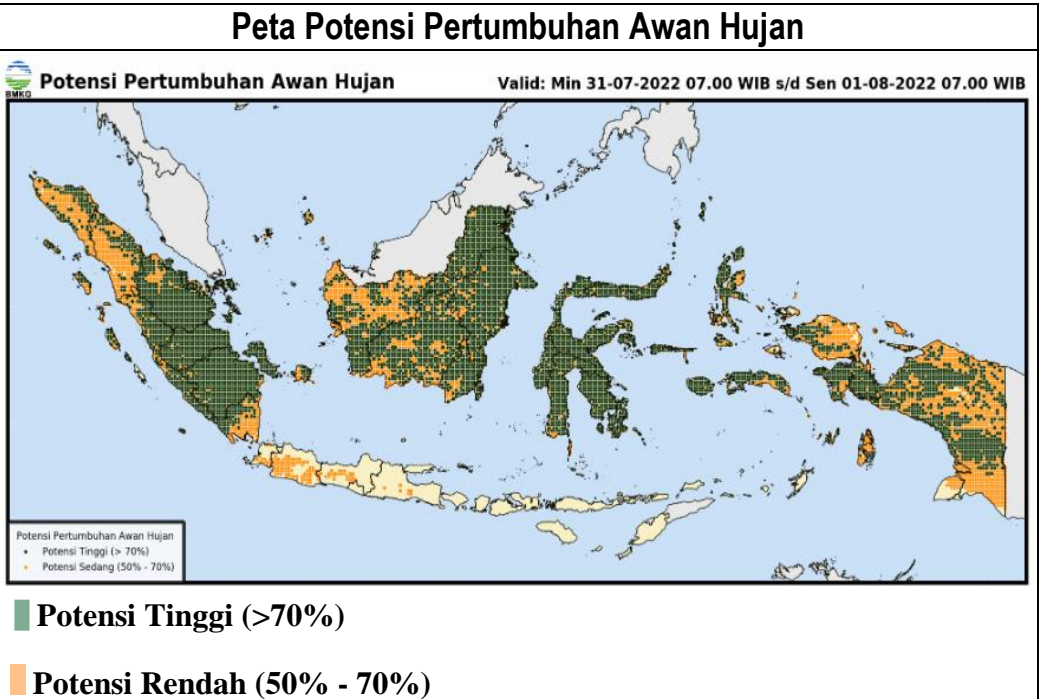
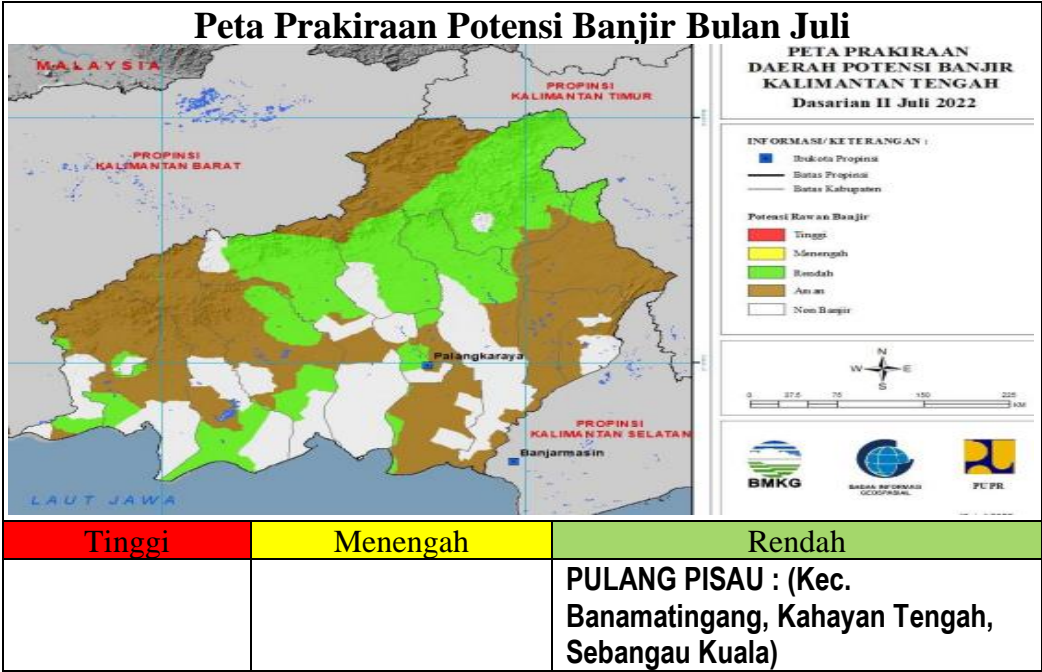
1.FFMC Tingkat kekeringan bahan-bahan ringan mudah terbakar (seperti humus permukaan, sampah dedaunan kering, alang-alang, dan bahan ringan lain) yang biasanya menutupi lantai hutan pada kedalaman 1-2 cm.

Warna	Rentang	Deskripsi
Biru	0 - 72	Alang-alang dan dedaunan yang biasanya menutupi lantai hutan dalam kondisi basah dan <b>sulit</b> terbakar
Hijau	73 – 77	Alang-alang dan dedaunan yang biasanya menutupi lantai hutan dalam kondisi lembab dan <b>cukup sulit</b> terbakar
Kuning	78 – 82	Alang-alang dan dedaunan yang biasanya menutupi lantai hutan dalam kondisi kering dan <b>mudah</b> terbakar
Merah	> 82	Alang-alang dan dedaunan yang biasanya menutupi lantai hutan dalam kondisi sangat kering dan <b>sangat mudah</b> terbakar

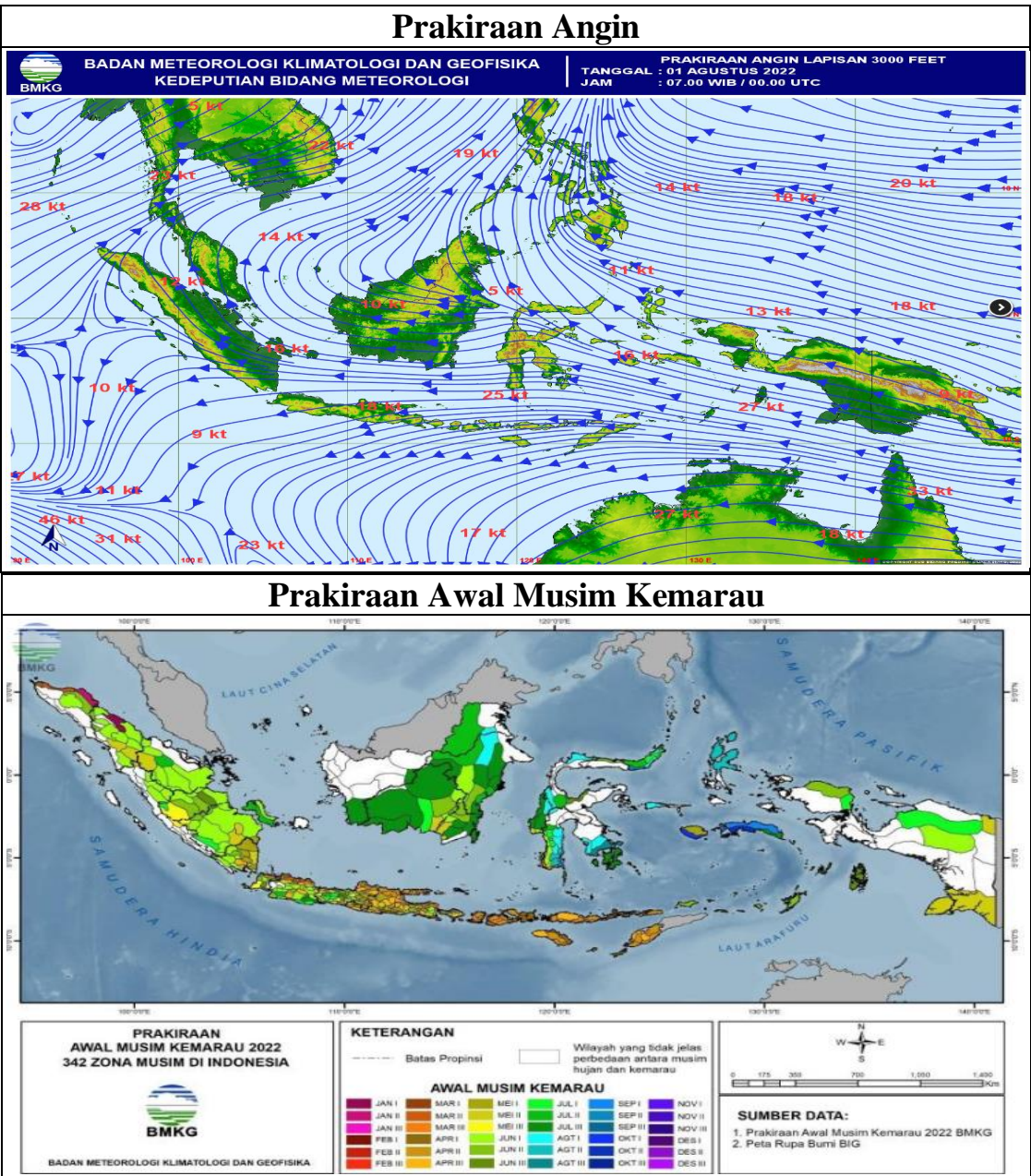
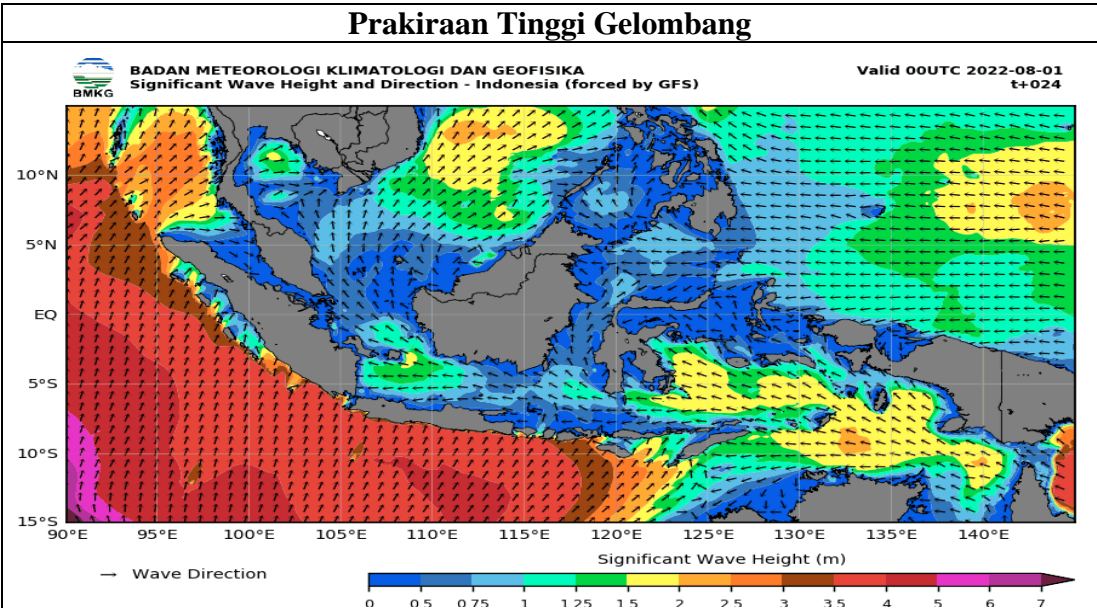


2.FWI menunjukkan besarnya intensitas api jika terjadi kebakaran hutan.

Warna	Rentang	Deskripsi
Biru	0 - 1	Intensitas api pada kategori rendah. Api mudah dikendalikan, cenderung akan padam dengan sendirinya.
Hijau	2 – 6	Intensitas api pada kategori sedang. Api relatif masih cukup mudah dikendalikan.
Kuning	7 – 13	Intensitas api pada kategori tinggi. Api sulit dikendalikan.
Merah	> 13	Intensitas api pada kategori sangat tinggi. Api sangat sulit dikendalikan.









Anggota Piket :

No	Nama	Jabatan
1	RUSLAN	Danru
2	CATUR P	Anggota
3	MUAMMAR	Anggota
4	DELLY K.MD	Anggota

PENUTUP

Demikian disampaikan, Terima kasih.

Pembuat Laporan : PUSDALOPS-PB Pulang Pisau

BPBD KAB. PULANG PISAU  
Alamat : Jln. H. Ahmad Amur Rey III Pulang Pisau Kalimantan Tengah  
Kode Post : 74811  
Email : bpbd\_pulangpisau@yahoo.com