



LAPORAN HARIAN
PUSDALOPS– PB KAB.PULANG PISAU

Hari : Sabtu
Tanggal : 30 Juli 2022
Waktu : 16.00 WIB

INFORMASI CUACA SUMBER : [HTTP://STAMET.TJILIKRIWUT.BMKG.GO.ID](http://STAMET.TJILIKRIWUT.BMKG.GO.ID)
UPDATE CUACA PER KECAMATAN SE KAB. PULANG PISAU


Kecamatan Pulangpisau

Kabupaten Pulang Pisau - Provinsi Kalimantan Tengah



PERINGATAN DINI :

Kalimantan Tengah

Sabtu, 30 Jul	Minggu, 31 Jul	Senin, 01 Agu
 <p>Peringatan Dini</p>	<p>Waspada potensi hujan intensitas sedang hingga lebat yang dapat disertai petir/kilat dan angin kencang di sebagian besar wilayah Kalimantan Tengah. Waspada dan berhati-hati terhadap dampak bencana yang ditimbulkan seperti banjir, genangan air, tanah longsor, angin kencang, kilat/petir dan pohon tumbang.</p>	

KONDISI CUACA VISUAL DI WILAYAH KAB. PULANG PISAU :

Pagi Hari : Hujan Rinagn
Siang Hari : Hujan Ringan
Sore Hari : Cerah

INFO KEJADIAN BENCANA DI KABUPATEN PULANG PISAU

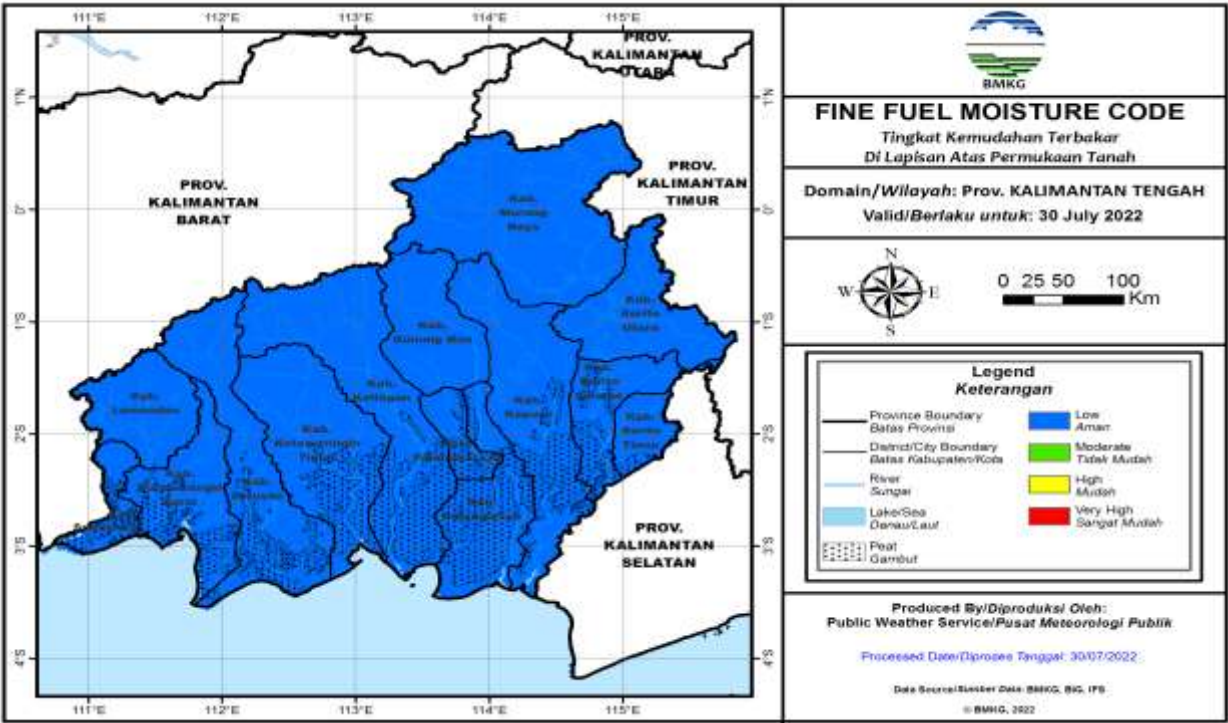
KEJADIAN BENCANA :

- 1. Banjir : Nihil
- 2. (Banjir Rob) : Nihil
- 3.Tanah Longsor : Nihil
- 4. Karhutla : Nihil
- 5. Cuaca Ekstrim (Puting Beliung/Petir) : Nihil
- 6. Kekeringan : Nihil

KEJADIAN NON BENCANA/MUSIBAH :

- 1. Pohon Tumbang : Nihil
- 2. Orang Tenggelam : Nihil
- 3. Orang Hilang : Nihil
- 4. Korban Kecelakaan : Nihil
- 5. Rumah Terbakar : Nihil
- 6. Bangunan Ambruk / Runtuh : Nihil

INFO HOTSPOT WILAYAH PULANG PISAU : NIHIL



ine Fuel Moisture Code (FFMC)

- FFMC menunjukkan tingkat potensi kemudahan terjadinya kebakaran ditinjau dari parameter cuaca pada bahan-bahan ringan mudah terbakar di lapisan atas permukaan tanah.
- Mewakili tingkat kekeringan bahan-bahan ringan mudah terbakar (seperti humus permukaan, sampah dedaunan kering, alang-alang, dan bahan ringan lain) yang biasanya menutupi lantai hutan pada kedalaman 1-2 cm.

Warna	Rentang	Deskripsi
Biru	0 - 72	Alang-alang dan dedaunan yang biasanya menutupi lantai hutan dalam kondisi basah dan sulit terbakar
Hijau	73 - 77	Alang-alang dan dedaunan yang biasanya menutupi lantai hutan dalam kondisi lembab dan cukup sulit terbakar
Kuning	78 - 82	Alang-alang dan dedaunan yang biasanya menutupi lantai hutan dalam kondisi kering dan mudah terbakar
Merah	>82	Alang-alang dan dedaunan yang biasanya menutupi lantai hutan dalam kondisi sangat kering dan sangat mudah terbakar

PRAKIRAAN DAERAH POTENSI BANJIR BULAN AGUSTUS 2022




TINGGI	MENENGAH	RENDAH
	-KAHAYAN TENGAH - KAHAYAN KUALA	-BANAMA TINGGANG -KAHAYAN TENGAH -JABIREN RAYA -MALIKU -KAHAYAN KUALA -SEBANGAU KUALA

KEGIATAN TRC BPBD KAB. PULANG PISAU :

- 1. Memantau info Hotspot melalui LAPAN, Informasi Cuaca/Peringatan Dini BMKG.
- 2. Menghimpun Informasi Bencana via Medsos, SMS, WA dan laporan masyarakat.
- 3. Pengecekan Peralatan dan Mobil Operasiona..
- 4. Koordinasi, Patroli dan Penanganan Kejadian Bencana di kab. Pulang Pisau
- 5. Anggota tetap Standby
- 6. Pembuatan Laporan

DUKUMENTASI KEGIATAN TRC BPBD KAB. PULANG PISAU



Anggota Piket :

No	Nama	Jabatan
1	WAHYU	Danru
2	STAWAN	Anggota
3	AMIN	Anggota
4	SARKANI	Anggota

PENUTUP

Demikian disampaikan, Sekian dan Terima kasih.

Pembuat Laporan : PUSDALOPS– PB KAB.PULANG PISAU

BPBD KAB. PULANG PISAU
Alamat : Jln. H. Ahmad Amur Rey III Pulang Pisau Kalimantan Tengah
Kode Post : 74811
Email : bpbdd_pulangpisau@yahoo.com