



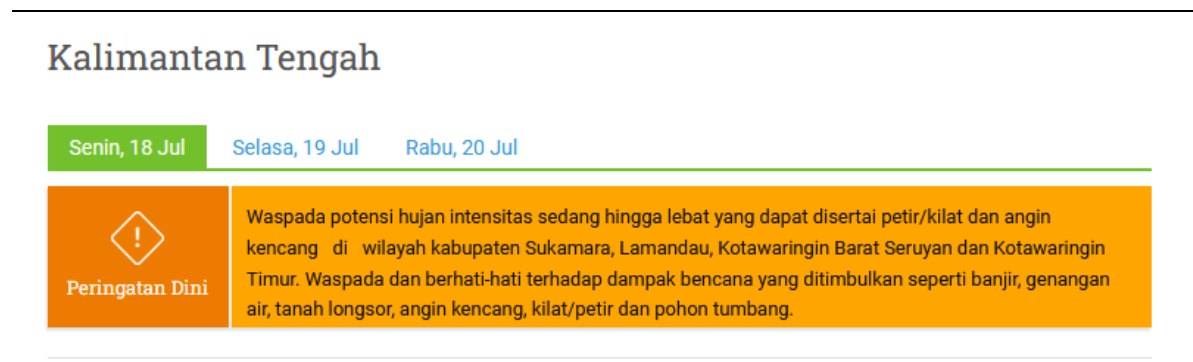
LAPORAN HARIAN
PUSDALOPS– PB KAB.PULANG PISAU

Hari : Senin
Tanggal : 18 Juli 2022
Waktu : 16.00 WIB

INFORMASI CUACA SUMBER : [HTTP://STAMET.TJILIKRIWUT.BMKG.GO.ID](http://STAMET.TJILIKRIWUT.BMKG.GO.ID)
UPDATE CUACA PER KECAMATAN SE KAB. PULANG PISAU



PERINGATAN DINI :



KONDISI CUACA VISUAL DI WILAYAH KAB. PULANG PISAU :

Pagi Hari :Berawan
Siang Hari : Berawan
Sore Hari : Berawan
Malam Hari : Berawan

INFO KEJADIAN BENCANA DI KABUPATEN PULANG PISAU

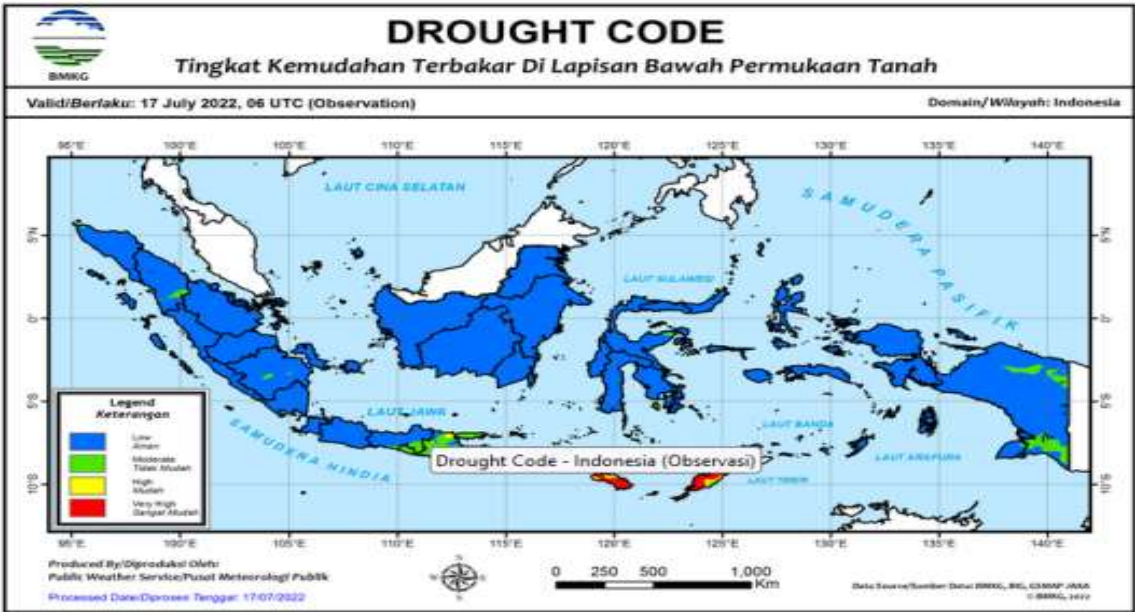
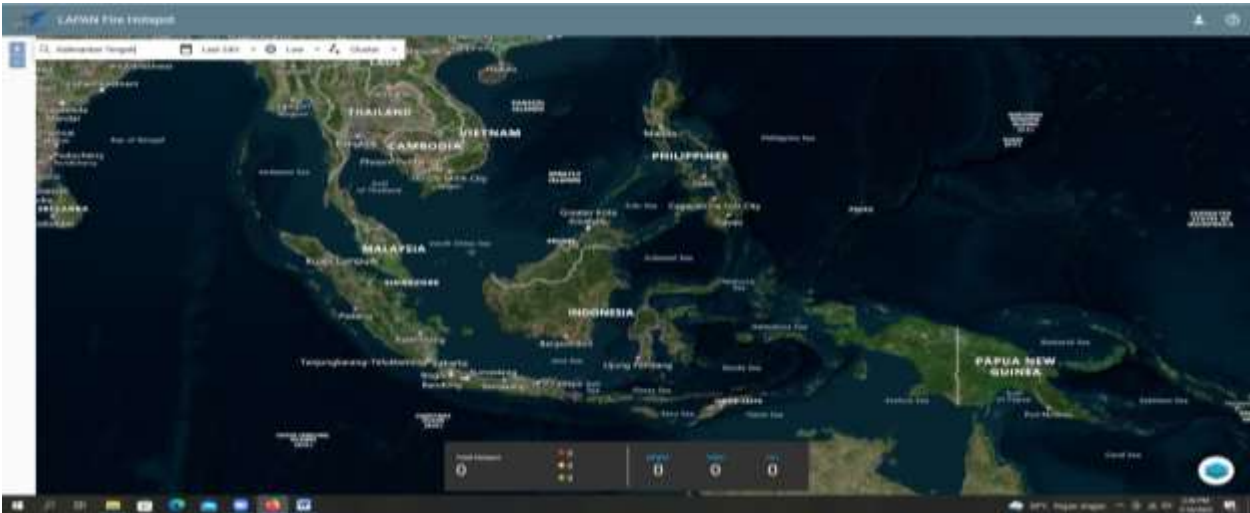
KEJADIAN BENCANA :

- 1. Banjir : Nihil
- 2. (Banjir Rob) : Nihil
- 3.Tanah Longsor : Nihil
- 4. Karhutla : Nihil
- 5. Cuaca Ekstrim (Puting Beliung/Petir) : Nihil
- 6. Kekeringan : Nihil

KEJADIAN NON BENCANA/MUSIBAH :

- 1. Pohon Tumbang : Nihil
- 2. Orang Tenggelam : Nihil
- 3. Orang Hilang : Nihil
- 4. Korban Kecelakaan : Nihil
- 5. Rumah Terbakar : Nihil
- 6. Bangunan Ambruk / Runtuh : Nihil

INFO HOTSPOT WILAYAH PULANG PISAU :HINIL



- DC menunjukkan tingkat potensi kemudahan terjadinya kebakaran ditinjau dari parameter cuaca pada bahan organik padat di lapisan bawah permukaan tanah dan bahan-bahan kayu berat (seperti gelondongan kayu) di permukaan tanah.
- Mewakili tingkat kekeringan lapisan tanah organik padat yang biasanya berada pada kedalaman >10 cm dan juga mewakili tingkat kekeringan bahan-bahan kayu berat (seperti gelondongan kayu) di permukaan tanah.

Warna	Rentang	Deskripsi
Biru	0 - 140	Kondisi lapisan permukaan tanah bagian bawah dalam kondisi basah . Perlu waktu lebih dari 4 pekan tanpa hujan untuk mencapai kondisi sangat kering.
Hijau	141 - 260	Kondisi lapisan permukaan tanah bagian bawah dalam kondisi lembab . Perlu waktu setidaknya 2 pekan tanpa hujan untuk mencapai kondisi sangat kering.
Kuning	261 - 350	Kondisi lapisan permukaan tanah bagian bawah dalam kondisi kering . Kekeringan mulai terjadi, pengawasan kegiatan pembakaran lahan perlu diperketat. Jika dalam kurun waktu 5 - 7 hari ke depan tidak terjadi hujan, dapat meningkat menjadi kategori sangat kering
Merah	>350	Kondisi lapisan permukaan tanah bagian bawah dalam kondisi sangat kering . Kekeringan mulai mencapai kondisi ekstrim, pelarangan kegiatan pembakaran lahan perlu digalakkan. *) Berdasarkan catatan historis, kondisi kabut asap sangat parah di Indonesia terjadi dalam rentang nilai ini.

PRAKIRAAN DAERAH POTENSI BANJIR BULAN AGUSTUS 2022




TINGGI	MENENGAH	RENDAH
		-BANAMA TINGGANG -KAHAYAN TENGAH -JABIREN RAYA -MALIKU -KAHAYAN KUALA -SEBANGAU KUALA

KEGIATAN TRC BPBD KAB. PULANG PISAU :

- 1. Memantau info Hotspot melalui LAPAN, Informasi Cuaca/Peringatan Dini BMKG.
- 2. Menghimpun Informasi Bencana via Medsos, SMS, WA dan laporan masyarakat.
- 3. Pengecekan Peralatan dan Mobil Operasiona..
- 4. Koordinasi, Patroli dan Penanganan Kejadian
- 5. Anggota tetap Standy
- 6. Pembuatan Laporan

DUOMENTASI KEGIATAN TRC BPBD KAB. PULANG PISAU



Anggota Piket :

No	Nama	Jabatan
1	WAHYU	Danru
2	STAWAN	Anggota
3	AMIN	Anggota
4	SARKANI	Anggota

PENUTUP

Demikian disampaikan, Sekian dan Terima kasih.

Pembuat Laporan : PUSDALOPS– PB KAB.PULANG PISAU

BPBD KAB. PULANG PISAU
Alamat : Jln. H. Ahmad Amur Rey III Pulang Pisau Kalimantan Tengah
Kode Post : 74811
Email : bpbd_pulangpisau@yahoo.com