



PEMERINTAH KABUPATEN PULANG PISAU BADAN PENANGGULANGAN BENCANA DAERAH

Jln. H.Amur Pulang Pisau (Email) bpbd_pulangpisau@yahoo.com Kalimantan Tengah Kode Post 74811




LAPORAN HARIAN PUSDALOPS PB KAB. PULANG PISAU

Hari : Selasa
Tanggal : 28 Juni 2022
Waktu : 16.00 WIB

INFORMASI CUACA SUMBER : [HTTP://STAMET.TJILIKRIWUT.BMKG.GO.ID](http://STAMET.TJILIKRIWUT.BMKG.GO.ID)
UPDATE CUACA PER KECAMATAN SE KAB. PULANG PISAU



Kalimantan Tengah

Selasa, 28 Jun	Rabu, 29 Jun	Kamis, 30 Jun
<p> Peringatan Dini</p>	<p>Waspada potensi hujan intensitas sedang hingga lebat yang dapat disertai petir/kilat dan angin kencang di sebagian besar wilayah Kalimantan Tengah. Waspada dan berhati-hati terhadap dampak bencana yang ditimbulkan seperti banjir, genangan air, tanah longsor, angin kencang, kilat/petir dan pohon tumbang.</p> <p>PERINGATAN DINI Tanggal 28 Juni 2022 masih berpotensi terjadi Hujan Sedang-Lebat yang dapat disertai Kilat/Petir dan Angin Kencang Kabupaten Pulang Pisau: Pandih Batu, Kahayan Kuala, Kahayan Tengah, Banama Tingang, Kahayan Hilir, Maliku, Jabiren, Sebangau Kuala</p>	

Pagi Hari : Berawan
Siang Hari : Hujan Sedang
Sore Hari : Hujan Ringan

INFO KEJADIAN BENCANA DI KABUPATEN PULANG PISAU

KEJADIAN BENCANA :

1. Banjir / Air Pasang : Nihil
2. (Banjir Rob) : Nihil
3. Tanah Longsor : Nihil
4. Karhutla : Nihil
5. Cuaca Ekstrem (Puting Beliung/Petir) : Nihil
6. Kekeringan : Nihil

KEJADIAN NON BENCANA/MUSIBAH :

1. Pohon Tumbang : Nihil

- 2. Orang Tenggelam : Nihil
- 3. Orang Hilang : Nihil
- 4. Korban Kecelakaan : Nihil
- 5. Rumah Terbakar : Nihil
- 6. Bangunan Ambruk / Runtuh : Nihil

INFO HOTSPOT KAB PULANG PISAU:

Terpantau Titik Hot Spot di Kahayan Kuala

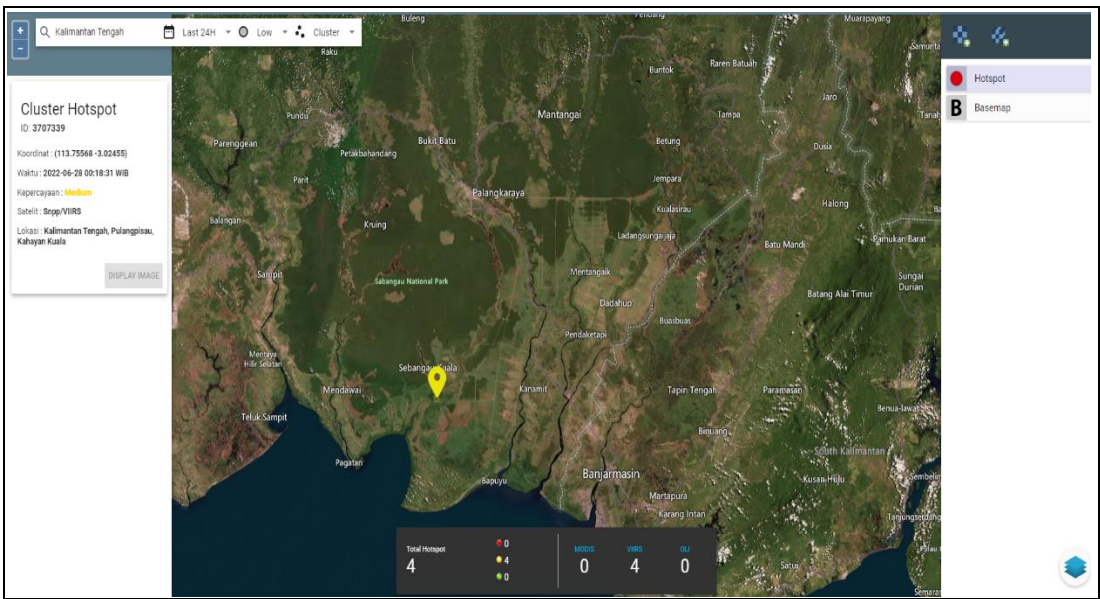
Koordinat : (113.75568 -3.02455)

Waktu : 2022-06-28 00:18:31 WIB

Kepercayaan : Medium

Satelit : Snpv/VIIRS

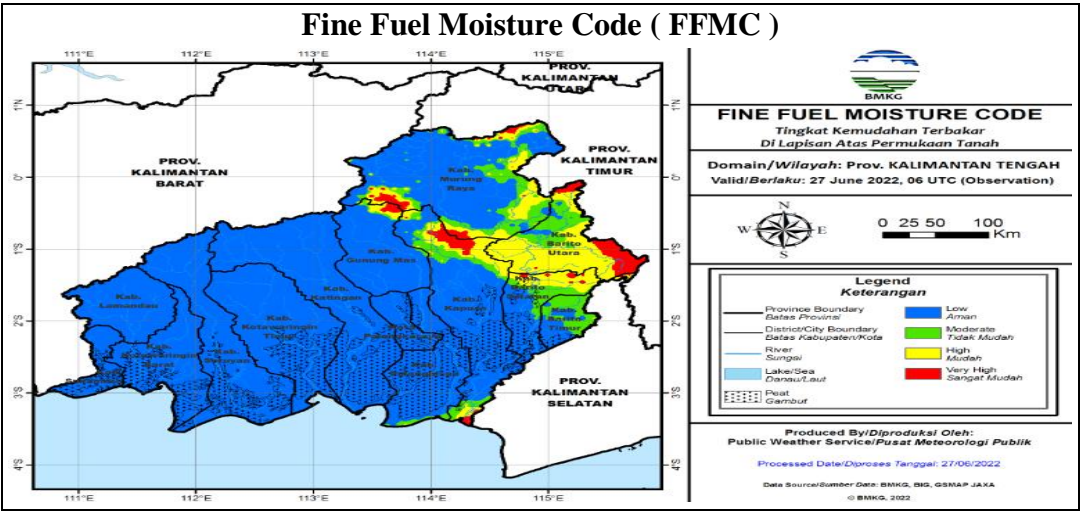
Lokasi : Kalimantan Tengah, Pulangpisau, Kahayan Kuala



KEGIATAN PUSDALOPS-PB KAB. PULANG PISAU :

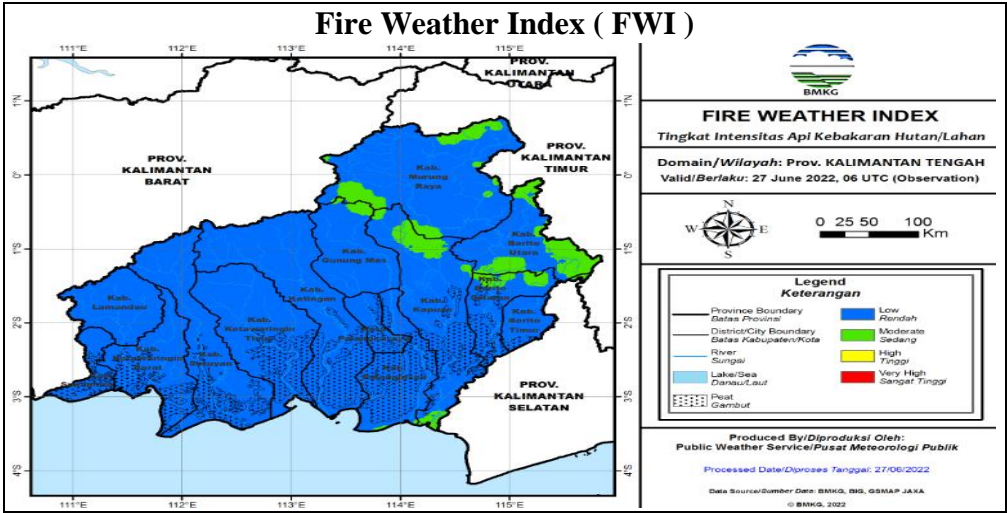
- 1. Memantau info Hotspot melalui LAPAN, Informasi Cuaca/Peringatan Dini BMKG.
- 2. Menghimpun Informasi Bencana via Medsos, SMS, WA dan laporan masyarakat.
- 3. Pengecekan Peralatan dan Mobil Operasional.
- 4. Anggota Stand By Di Kantor BPBD
- 5. Tindak lanjut penanganan titik hotspot sesuai data satelit LAPAN yang terjadi pada tanggal 28 Juni 2022 pukul 05.00 WIB :
 - 1. HS berada di Kab Pulang Pisau Kec Sebangau Kuala
B.113.7557 L -3.0246
HS berada di Ds. Paduran Sebangau kec. Sebangau Kuala, Jarak dari Koramil ke titik HS 45,08 Km waktu tempuh 3,5 Jam Transportasi menggunakan jalur darat.
Mesin air : - unit.
R4 : - unit.
Langkah yang diambil :
Melaksanakan koordinasi dengan instansi terkait.
Melaksanakan briefing.
Menyiapkan peralatan yang akan digunakan.
Groundcek ke titik hotspot.
Hasil
Tim Dalkarhutla Koramil 1011-12/Kahayan Kuala Kec. Sebangau Kuala melaksanakan groundcek ketitik HS dan di dapat pembakaran kayu sisa dan sudah dilaksanakan pemadaman dan peringatan kepada masyarakat sekitar.
- 6.. Pembuat Laporan

KEGIATAN PUSDALOPS-PB BPBD KAB. PULANG PISAU



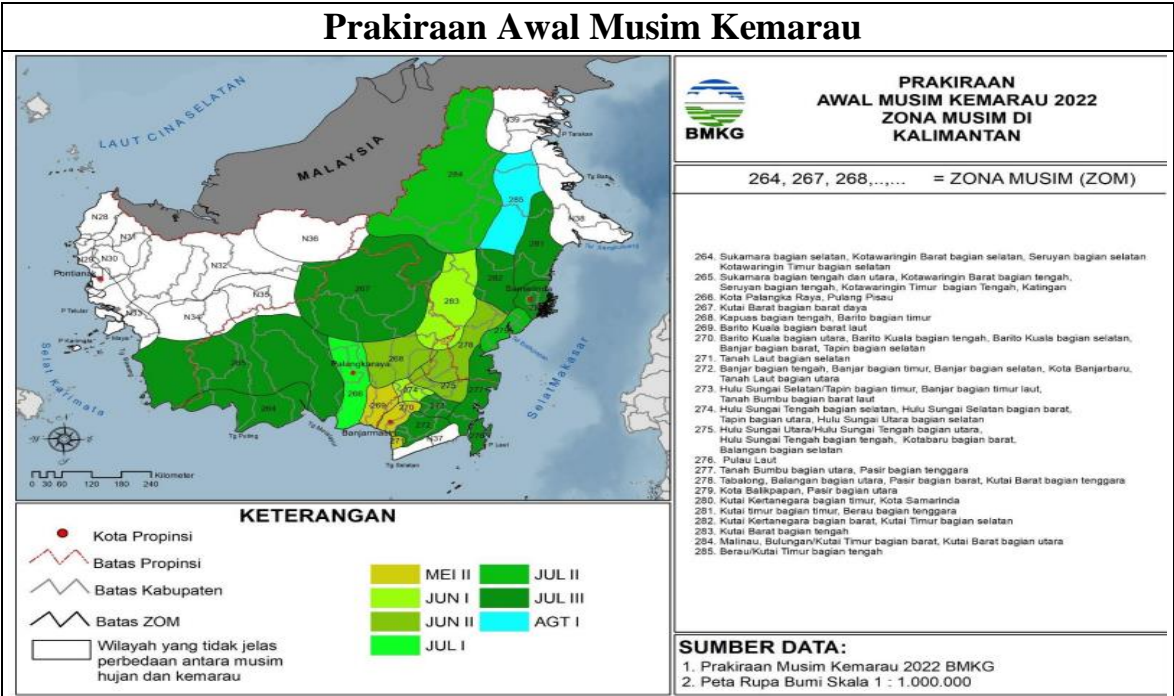
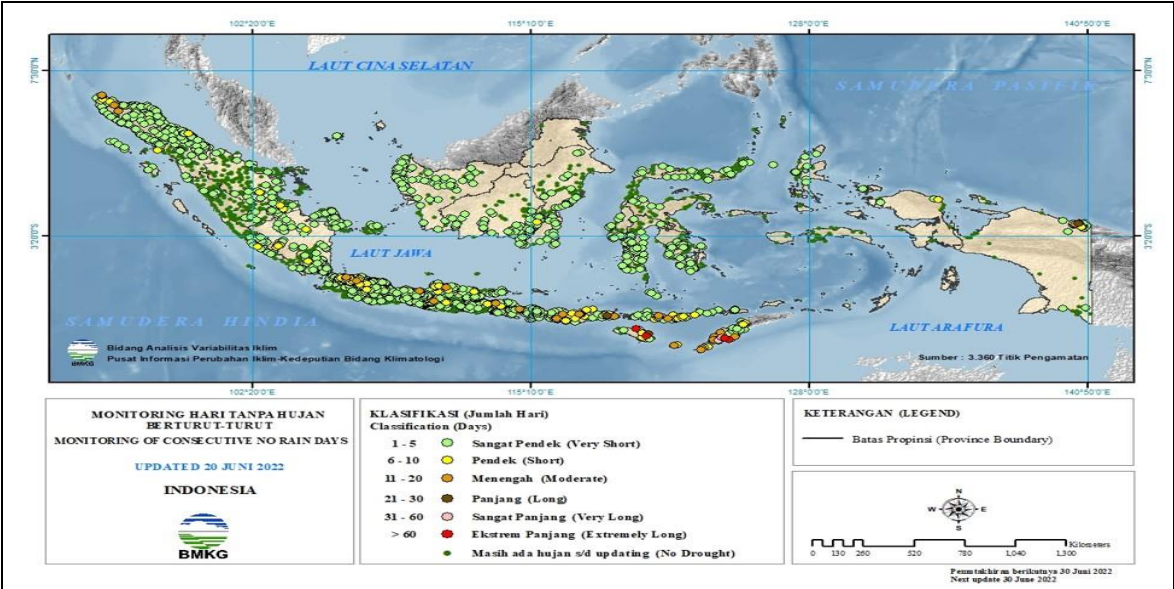
1.FFMC Tingkat kekeringan bahan-bahan ringan mudah terbakar (seperti humus permukaan, sampah dedaunan kering, alang-alang, dan bahan ringan lain) yang biasanya menutupi lantai hutan pada kedalaman 1-2 cm.

Warna	Rentang	Deskripsi
Biru	0 - 72	Alang-alang dan dedaunan yang biasanya menutupi lantai hutan dalam kondisi basah dan sulit terbakar
Hijau	73 – 77	Alang-alang dan dedaunan yang biasanya menutupi lantai hutan dalam kondisi lembab dan cukup sulit terbakar
Kuning	78 – 82	Alang-alang dan dedaunan yang biasanya menutupi lantai hutan dalam kondisi kering dan mudah terbakar
Merah	> 82	Alang-alang dan dedaunan yang biasanya menutupi lantai hutan dalam kondisi sangat kering dan sangat mudah terbakar



2.FWI menunjukan besarnya intensitas api jika terjadi kebakaran hutan.

Warna	Rentang	Deskripsi
Biru	0 - 1	Intensitas api pada kategori rendah. Api mudah dikendalikan, cenderung akan padam dengan sendirinya.
Hijau	2 – 6	Intensitas api pada kategori sedang. Api relatif masih cukup mudah dikendalikan.
Kuning	7 – 13	Intensitas api pada kategori tinggi. Api sulit dikendalikan.
Merah	> 13	Intensitas api pada kategori sangat tinggi. Api sangat sulit dikendalikan.



Anggota Piket :

No	Nama	Jabatan
1	MUAMMAR	Danru
2	CATUR P	Anggota
3	RUSLAN	Anggota
4	DELLY K.MD	Anggota

PENUTUP

Demikian disampaikan, Terima kasih.

Pembuat Laporan : PUSDALOPS-PB Pulang Pisau

BPBD KAB. PULANG PISAU

Alamat : Jln. H. Ahmad Amur Rey III Pulang Pisau Kalimantan Tengah

Kode Post : 74811

Email : bpbd_pulangpisau@yahoo.com