



PEMERINTAH KABUPATEN PULANG PISAU
BADAN PENANGGULANGAN BENCANA DAERAH

Jln. H.Amur Pulang Pisau (Email) bpbd_pulangpisau@yahoo.com Kalimantan Tengah Kode Post 74811



LAPORAN HARIAN
PUSDALOPS PB KAB. PULANG PISAU

Hari : Minggu
Tanggal : 19 Juni 2022
Waktu : 16.00 WIB

INFORMASI CUACA SUMBER : [HTTP://STAMET.TJILIKRIWUT.BMKG.GO.ID](http://STAMET.TJILIKRIWUT.BMKG.GO.ID)
UPDATE CUACA PER KECAMATAN SE KAB. PULANG PISAU



Pagi Hari : Cerah
Siang Hari : Cerah
Sore Hari : Cerah

INFO KEJADIAN BENCANA DI KABUPATEN PULANG PISAU

KEJADIAN BENCANA :

1. Banjir : Nihil
2. (Banjir Rob) : Nihil
3. Tanah Longsor : Nihil
4. Karhutla : Nihil
5. Cuaca Ekstrim (Puting Beliung/Petir) : Nihil
6. Kekeringan : Nihil

KEJADIAN NON BENCANA/MUSIBAH :

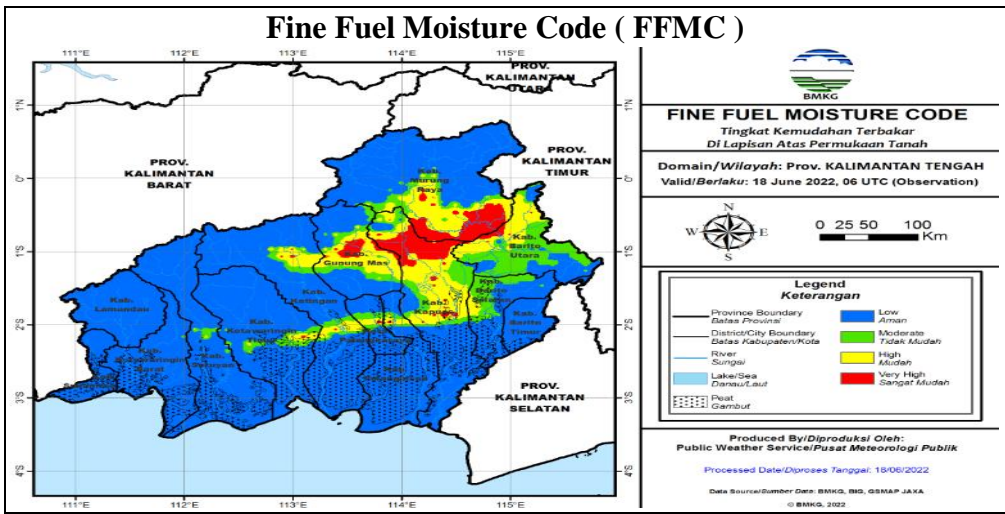
1. Pohon Tumbang : Nihil
2. Orang Tenggelam : Nihil
3. Orang Hilang : Nihil
4. Korban Kecelakaan : Nihil
5. Rumah Terbakar : Nihil
6. Bangunan Ambruk / Runtuh : Nihil

INFO HOTSPOT KAB PULANG PISAU: NIHIL

KEGIATAN PUSDALOPS-PB KAB. PULANG PISAU :

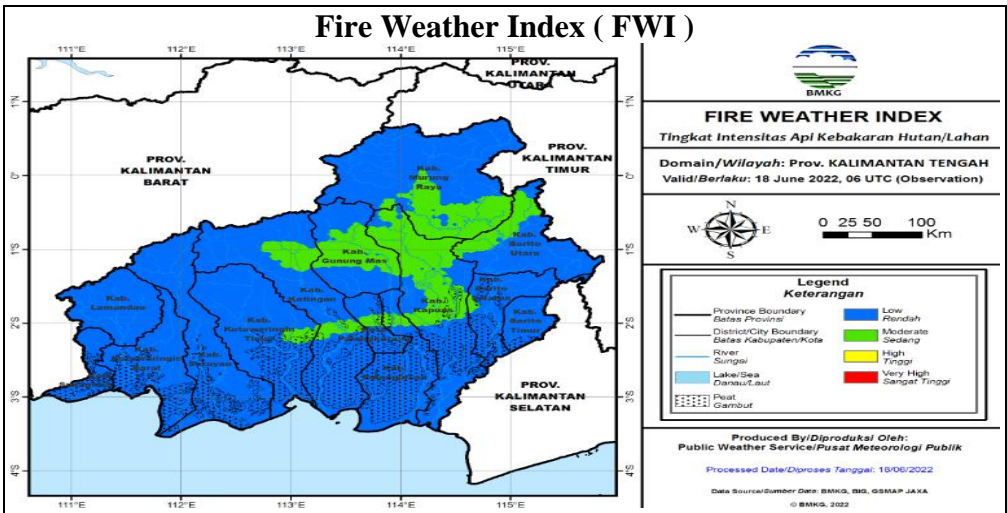
- 1. Memantau info Hotspot melalui LAPAN, Informasi Cuaca/Peringatan Dini BMKG.
- 2. Menghimpun Informasi Bencana via Medsos, SMS, WA dan laporan masyarakat.
- 3. Pengecekan Peralatan dan Mobil Operasional.
- 4. Anggota Stand By Di Kantor BPBD
- 5. Anggota BPBD melakukan Evakuasi Sarang Tawon / Penyengat di rumah warga di Desa Hanjak Maju Kec. Kahayan Hilir
- 6. Pembuat Laporan

KEGIATAN PUSDALOPS-PB BPBD KAB. PULANG PISAU



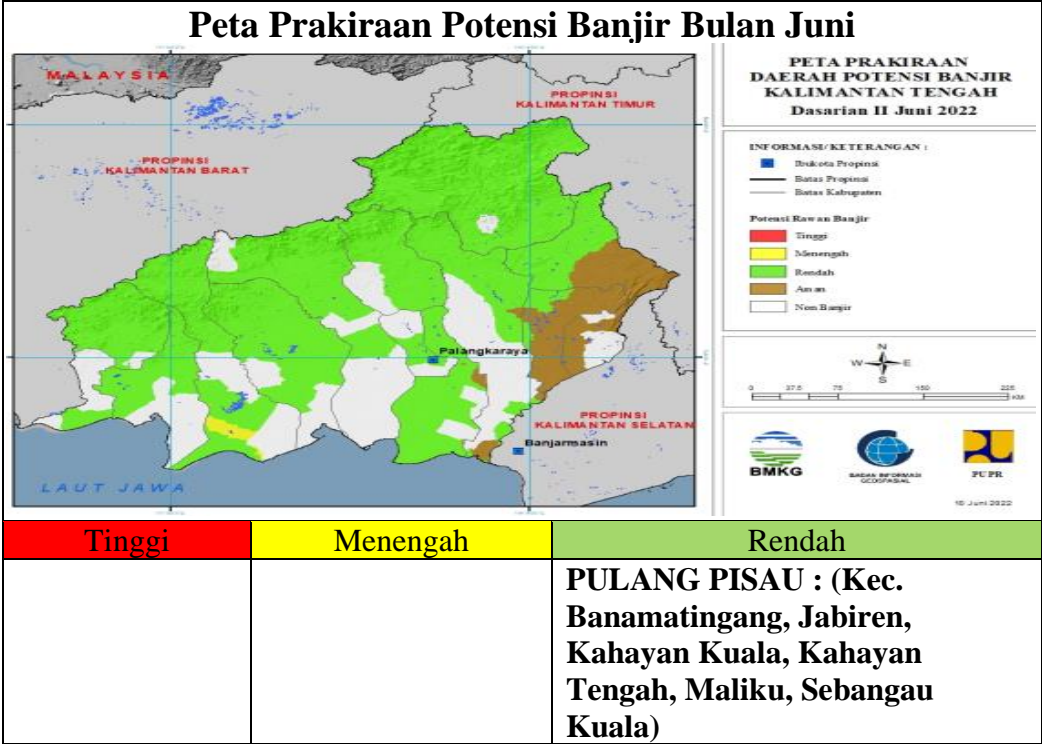
1.FFMC Tingkat kekeringan bahan-bahan ringan mudah terbakar (seperti humus permukaan, sampah dedaunan kering, alang-alang, dan bahan ringan lain) yang biasanya menutupi lantai hutan pada kedalaman 1-2 cm.

Warna	Rentang	Deskripsi
Biru	0 - 72	Alang-alang dan dedaunan yang biasanya menutupi lantai hutan dalam kondisi basah dan sulit terbakar
Hijau	73 – 77	Alang-alang dan dedaunan yang biasanya menutupi lantai hutan dalam kondisi lembab dan cukup sulit terbakar
Kuning	78 – 82	Alang-alang dan dedaunan yang biasanya menutupi lantai hutan dalam kondisi kering dan mudah terbakar
Merah	> 82	Alang-alang dan dedaunan yang biasanya menutupi lantai hutan dalam kondisi sangat kering dan sangat mudah terbakar

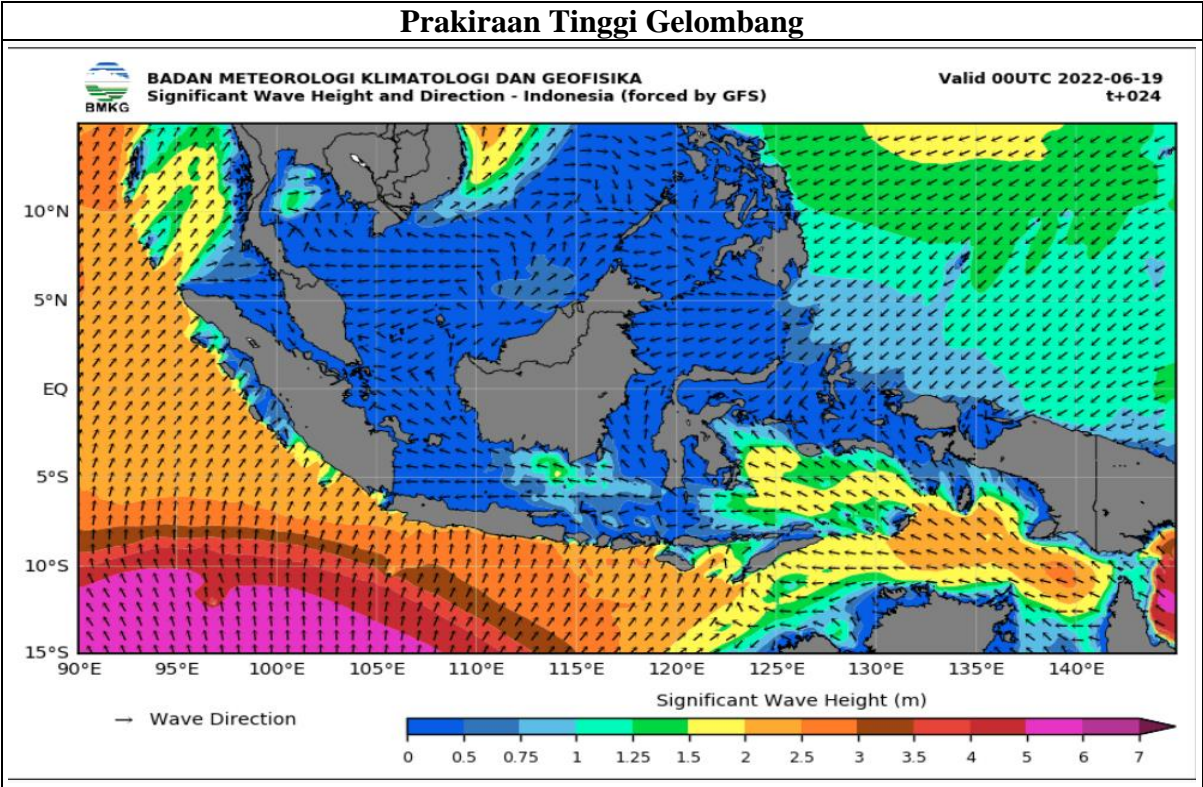


2.FWI menunjukan besarnya intensitas api jika terjadi kebakaran hutan.

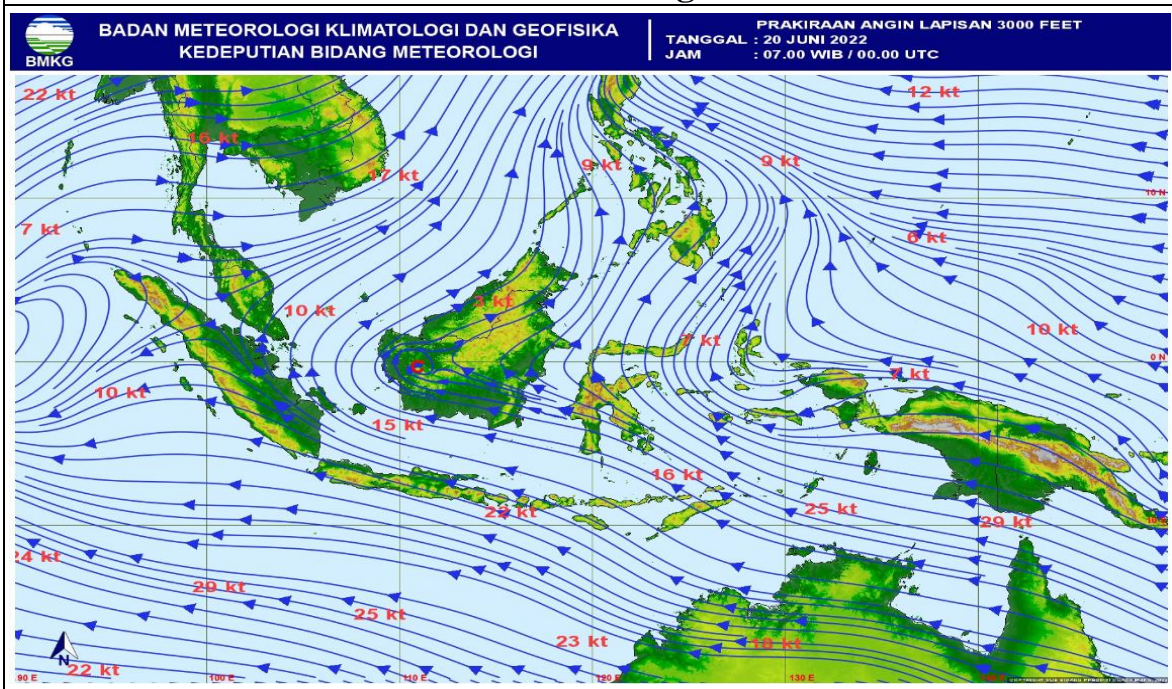
Warna	Rentang	Deskripsi
Biru	0 - 1	Intensitas api pada kategori rendah. Api mudah dikendalikan, cenderung akan padam dengan sendirinya.
Hijau	2 – 6	Intensitas api pada kategori sedang. Api relatif masih cukup mudah dikendalikan.
Kuning	7 – 13	Intensitas api pada kategori tinggi. Api sulit dikendalikan.
Merah	> 13	Intensitas api pada kategori sangat tinggi. Api sangat sulit dikendalikan.



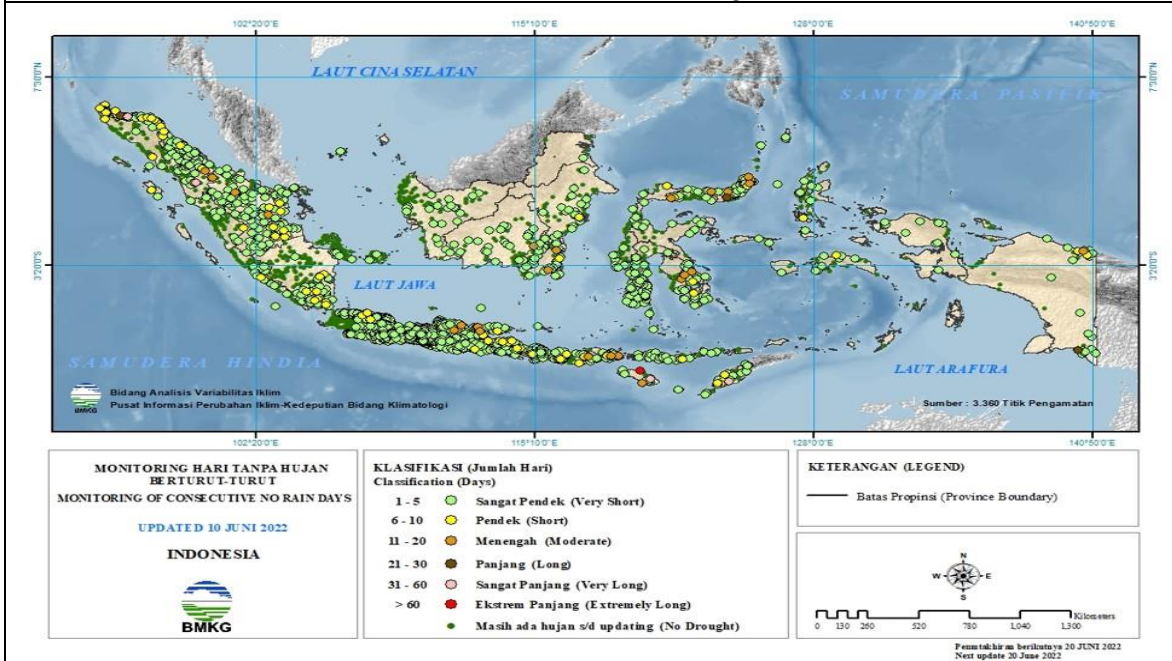
Sumber: bmet.go.id



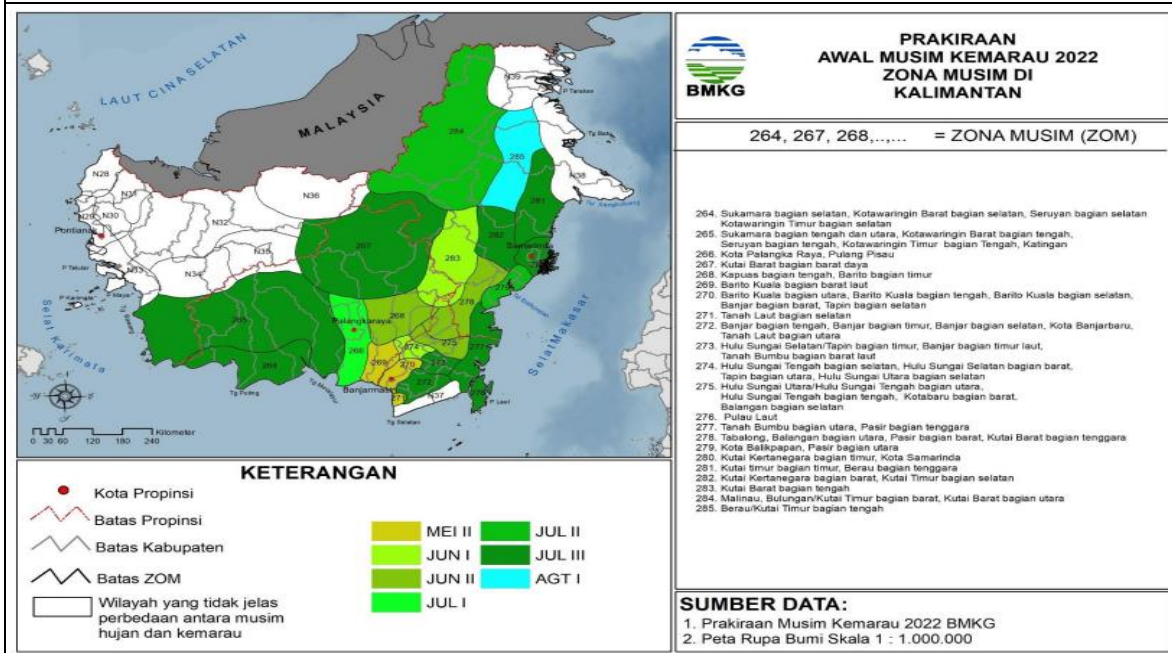
Prakiraan Angin



Prakiraan Curah Hujan



Prakiraan Awal Musim Kemarau





Anggota Piket :

No	Nama	Jabatan
1	MUAMMAR	Danru
2	CATUR P	Anggota
3	RUSLAN	Anggota
4	DELLY K.MD	Anggota

PENUTUP

Demikian disampaikan, Terima kasih.

Pembuat Laporan : PUSDALOPS-PB Pulang Pisau

BPBD KAB. PULANG PISAU

Alamat : Jln. H. Ahmad Amur Rey III Pulang Pisau Kalimantan Tengah

Kode Post : 74811

Email : bpbd_pulangpisau@yahoo.com