



PEMERINTAH KABUPATEN PULANG PISAU

BADAN PENANGGULANGAN BENCANA DAERAH

Jln. H.Amur Pulang Pisau (Email) bpbd_pulangpisau@yahoo.com Kalimantan Tengah Kode Post 74811



LAPORAN HARIAN

PUSDALOPS PB KAB. PULANG PISAU

Hari : Kamis
Tanggal : 16 Juni 2022
Waktu : 16.00 WIB

INFORMASI CUACA SUMBER : [HTTP://STAMET.TJILIKRIWUT.BMKG.GO.ID](http://STAMET.TJILIKRIWUT.BMKG.GO.ID)
UPDATE CUACA PER KECAMATAN SE KAB. PULANG PISAU

Kecamatan Pulangpisau			
Kabupaten Pulang Pisau - Provinsi Kalimantan Tengah			
Kam, 16 Jun	Jum, 17 Jun	Sab, 18 Jun	Min, 19 Jun
13:00 WIB Hujan Ringan 32°C 60 % 10 km/jam Timur	16:00 WIB Hujan Ringan 28°C 80 % 10 km/jam Timur	19:00 WIB Hujan Ringan 25°C 85 % 10 km/jam Tenggara	22:00 WIB Hujan Ringan 24°C 90 % 10 km/jam Barat Laut

PERINGATAN DINI :

Kalimantan Tengah		
Kamis, 16 Jun	Jum'at, 17 Jun	Sabtu, 18 Jun
 Peringatan Dini	Waspada potensi hujan intensitas sedang hingga lebat yang dapat disertai petir/kilat dan angin kencang di sebagian besar wilayah Kalimantan Tengah. Waspada dan berhati-hati terhadap dampak bencana yang ditimbulkan seperti banjir, genangan air, tanah longsor, angin kencang, kilat/petir dan pohon tumbang.	

Pagi Hari : Cerah
Siang Hari : Cerah
Sore Hari : Cerah

INFO KEJADIAN BENCANA DI KABUPATEN PULANG PISAU

KEJADIAN BENCANA :

1. Banjir : Nihil
2. (Banjir Rob) : Nihil
3. Tanah Longsor : Nihil
4. Karhutla : Nihil
5. Cuaca Ekstrim (Puting Beliung/Petir) : Nihil
6. Kekeringan : Nihil

KEJADIAN NON BENCANA/MUSIBAH :

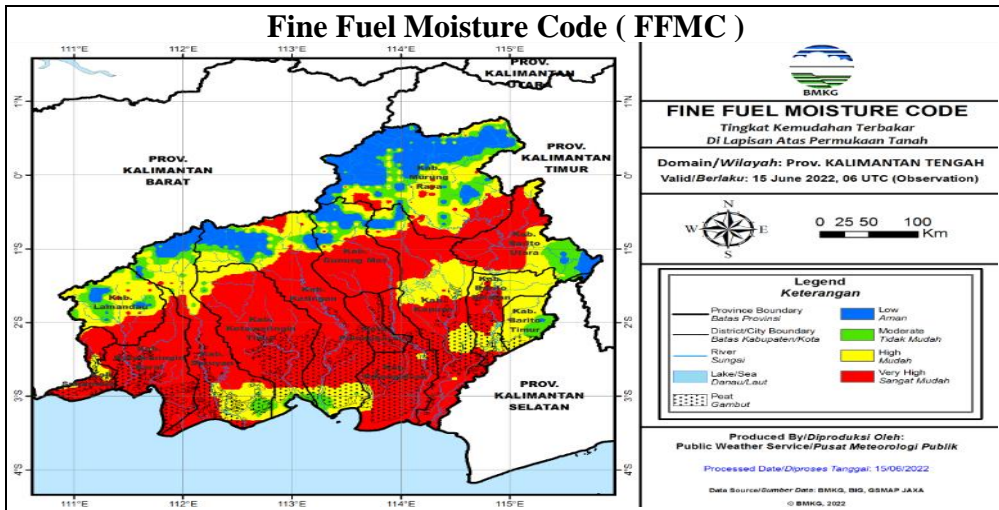
1. Pohon Tumbang : Nihil
2. Orang Tenggelam : Nihil
3. Orang Hilang : Nihil
4. Korban Kecelakaan : Nihil
5. Rumah Terbakar : Nihil
6. Bangunan Ambruk / Runtuh : Nihil

INFO HOTSPOT KAB PULANG PISAU: NIHIL

KEGIATAN PUSDALOPS-PB KAB. PULANG PISAU :

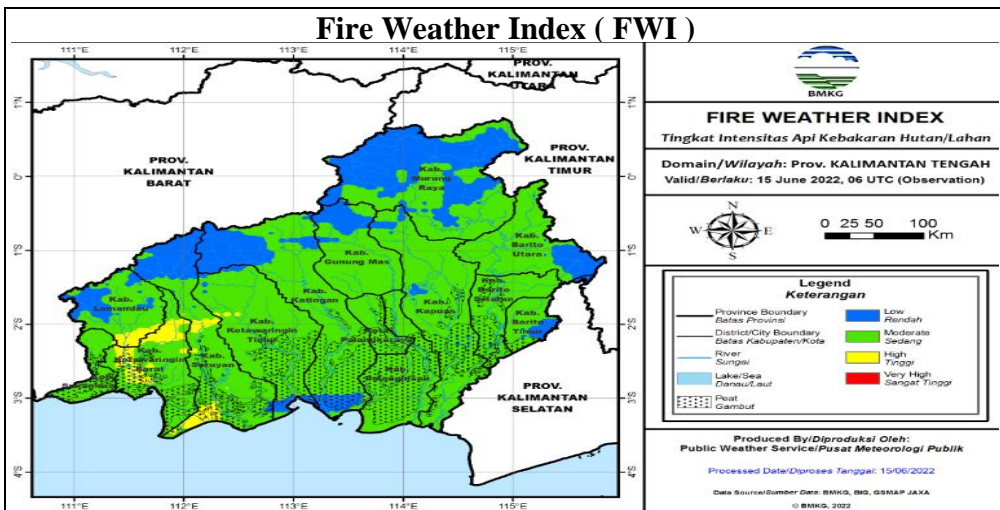
1. Memantau info Hotspot melalui LAPAN, Informasi Cuaca/Peringatan Dini BMKG.
2. Menghimpun Informasi Bencana via Medsos, SMS, WA dan laporan masyarakat.
3. Pengecekan Peralatan dan Mobil Operasional.
4. Anggota Stand By Di Kantor BPBD
5. Apel Siaga Karhutla tahun 2022 di Halaman Kantor Bupati Kab Pulang Pisau
6. Pembuat Laporan

KEGIATAN PUSDALOPS-PB BPBD KAB. PULANG PISAU



1.FFMC Tingkat kekeringan bahan-bahan ringan mudah terbakar (seperti humus permukaan, sampah dedaunan kering, alang-alang, dan bahan ringan lain) yang biasanya menutupi lantai hutan pada kedalaman 1-2 cm.

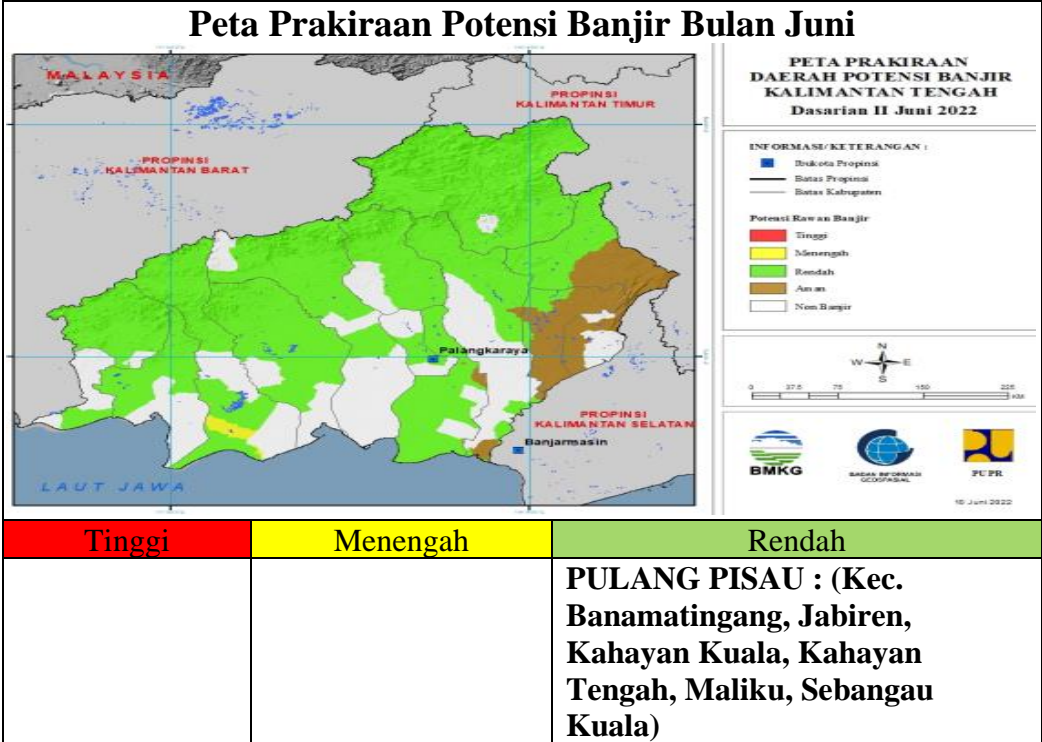
Warna	Rentang	Deskripsi
Biru	0 - 72	Alang-alang dan dedaunan yang biasanya menutupi lantai hutan dalam kondisi basah dan sulit terbakar
Hijau	73 – 77	Alang-alang dan dedaunan yang biasanya menutupi lantai hutan dalam kondisi lembab dan cukup sulit terbakar
Kuning	78 – 82	Alang-alang dan dedaunan yang biasanya menutupi lantai hutan dalam kondisi kering dan mudah terbakar
Merah	> 82	Alang-alang dan dedaunan yang biasanya menutupi lantai hutan dalam kondisi sangat kering dan sangat mudah terbakar



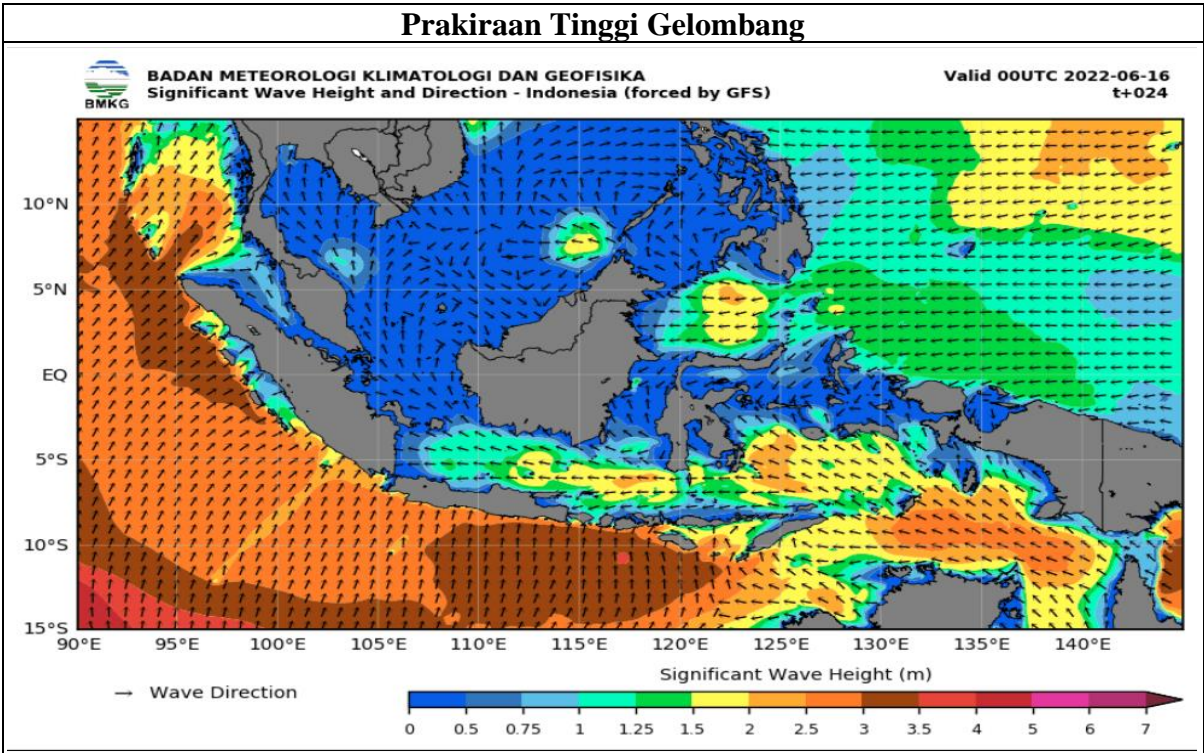
2.FWI menunjukkan besarnya intensitas api jika terjadi kebakaran hutan.

Warna	Rentang	Deskripsi
Biru	0 - 1	Intensitas api pada kategori rendah. Api mudah dikendalikan, cenderung akan padam dengan sendirinya.

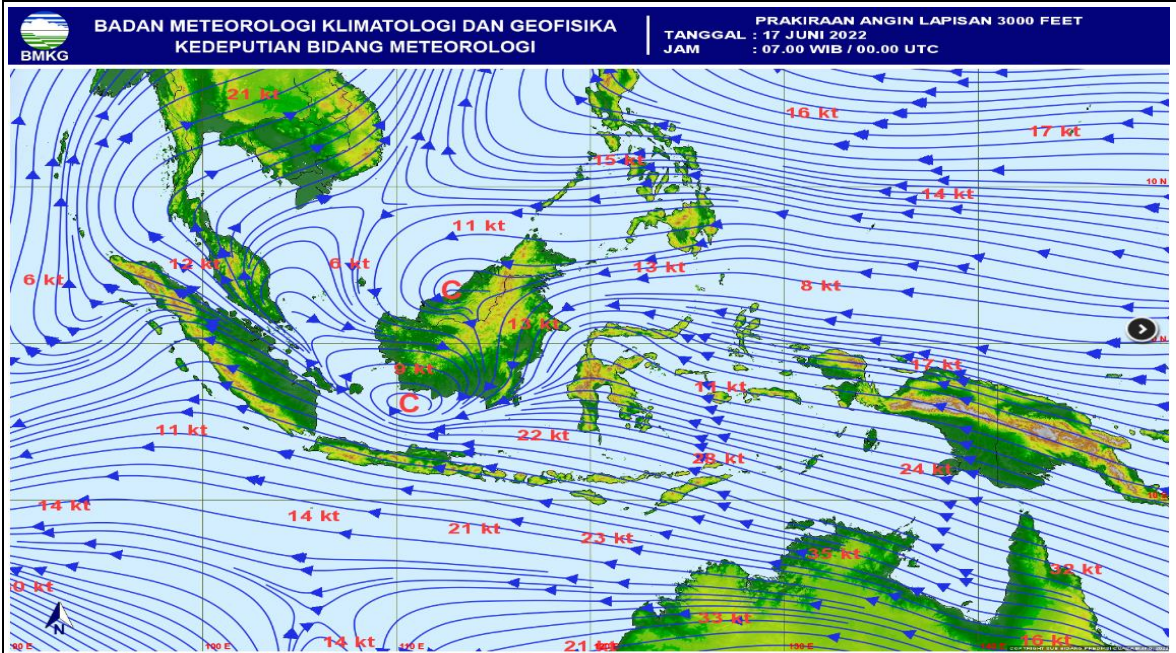
Hijau	2 – 6	Intensitas api pada kategori sedang. Api relatif masih cukup mudah dikendalikan.
Kuning	7 – 13	Intensitas api pada kategori tinggi. Api sulit dikendalikan.
Merah	> 13	Intensitas api pada kategori sangat tinggi. Api sangat sulit dikendalikan.



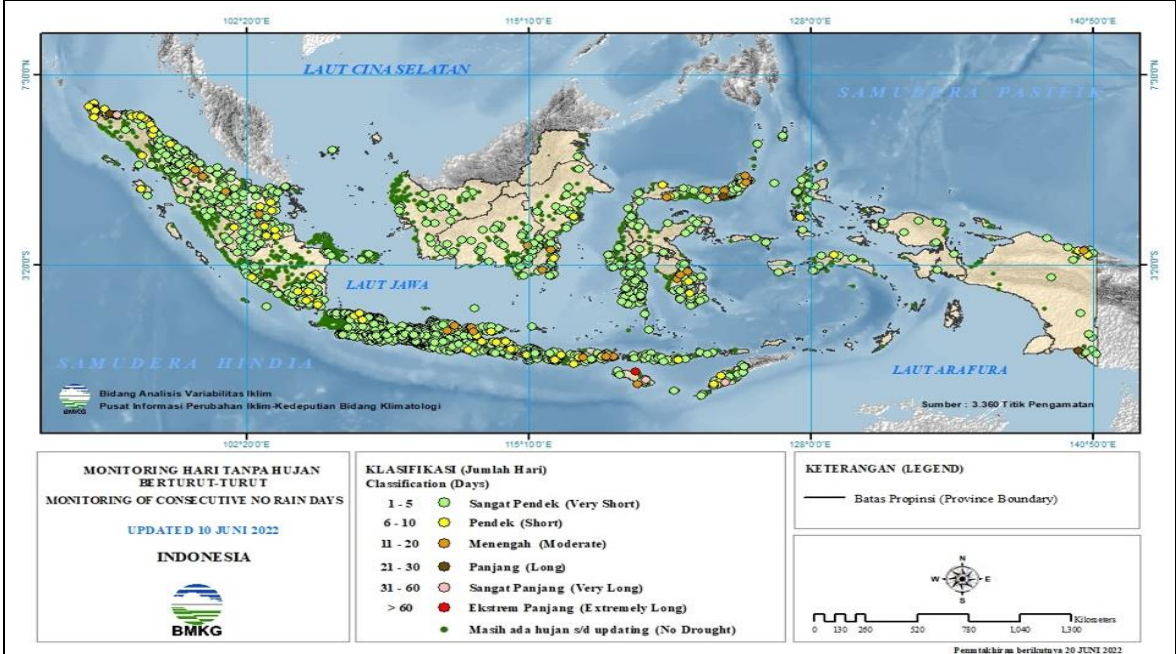
Sumber: bmkg.go.id



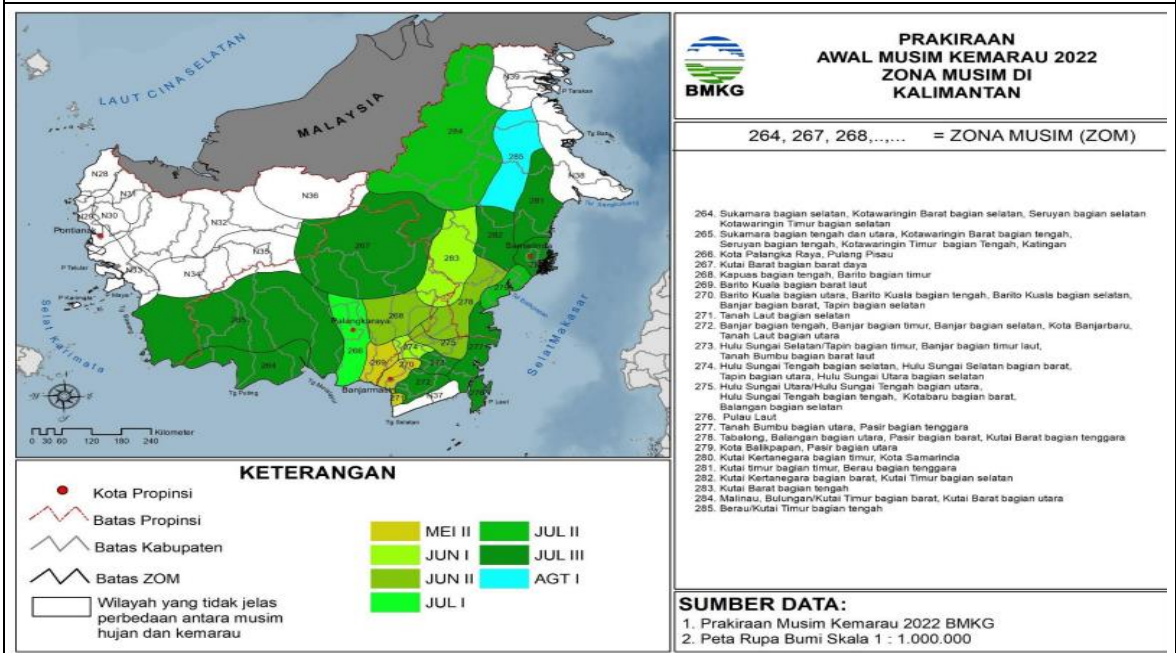
Prakiraan Angin



Prakiraan Curah Hujan



Prakiraan Awal Musim Kemarau





Anggota Piket :

No	Nama	Jabatan
1	MUAMMAR	Danru
2	CATUR P	Anggota
3	RUSLAN	Anggota
4	DELLY K.MD	Anggota

PENUTUP

Demikian disampaikan, Terima kasih.

Pembuat Laporan : PUSDALOPS-PB Pulang Pisau

BPBD KAB. PULANG PISAU

Alamat : Jln. H. Ahmad Amur Rey III Pulang Pisau Kalimantan Tengah

Kode Post : 74811

Email : bpbd_pulangpisau@yahoo.com