



LAPORAN HARIAN
PUSDALOPS PB KAB. PULANG PISAU

Hari : Minggu
Tanggal : 05 Juni 2022
Waktu : 16.00 WIB

I. KONDISI CUACA VISUAL DI WILAYAH KAB. PULANG PISAU :

Pagi Hari : Cerah Berawan
Siang Hari : Cerah Berawan
Sore Hari : Mendung

II. INFORMASI CUACA :

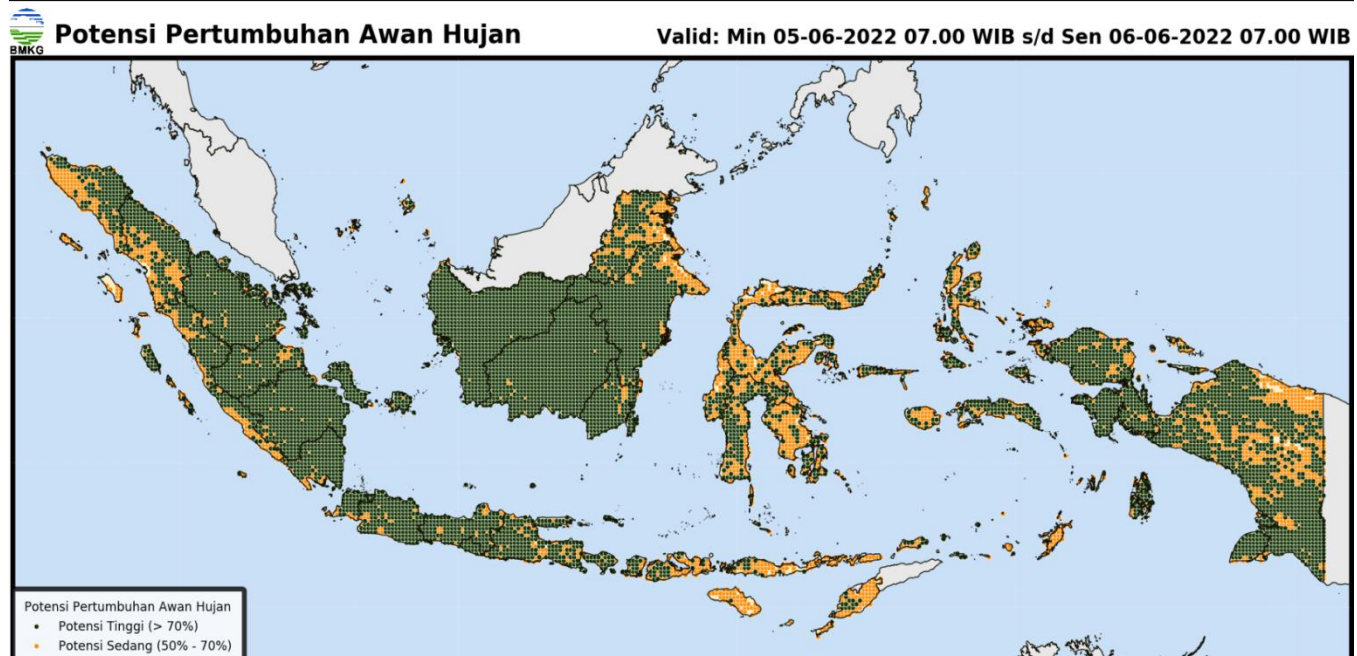
Kabupaten Pulang Pisau - Provinsi Kalimantan Tengah



Sumber : bmkgo.id

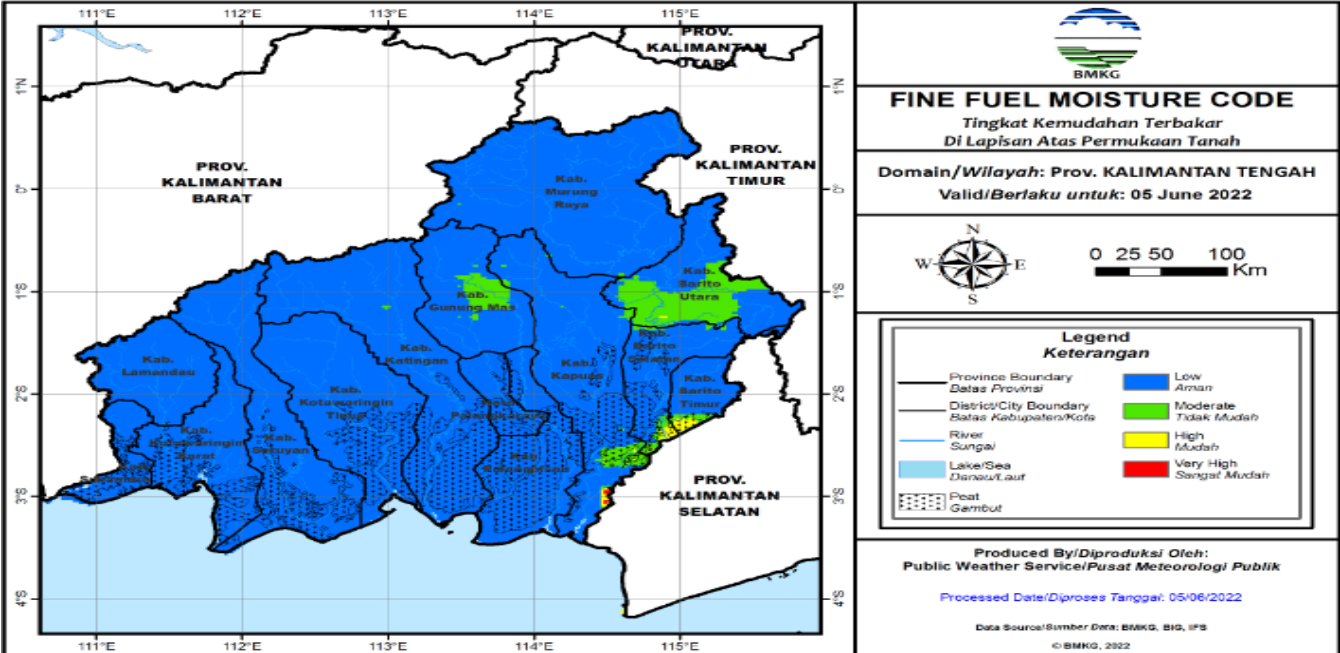
III. PERINGATAN DINI :

Minggu, 05 Jun	Senin, 06 Jun	Selasa, 07 Jun
 Peringatan Dini	Waspada potensi hujan intensitas sedang hingga lebat yang dapat disertai petir/kilat dan angin kencang di sebagian besar wilayah Kalimantan Tengah. Waspada dan berhati-hati terhadap dampak bencana yang ditimbulkan seperti banjir, genangan air, tanah longsor, angin kencang, kilat/petir dan pohon tumbang.	



Sumber : bmkgo.id

IV. SISTEM PERINGATAN KEBAKARAN HUTAN DAN LAHAN :



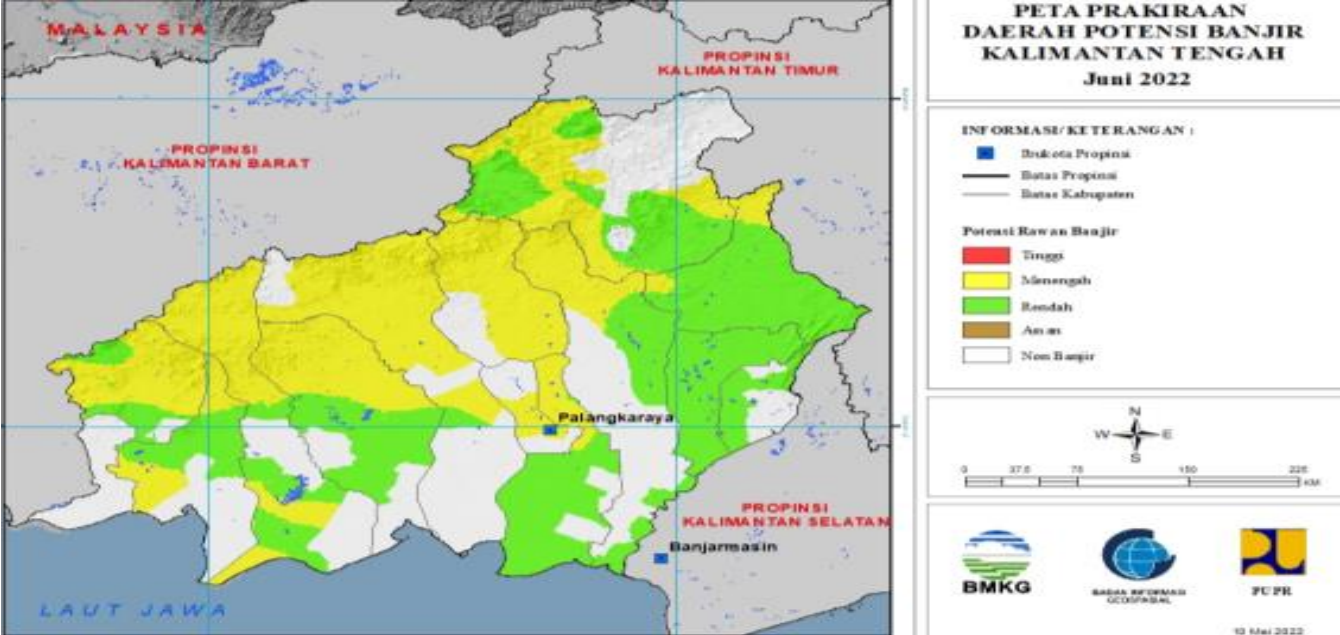
Fine Fuel Moisture Code (FFMC)

- FFMC menunjukkan tingkat potensi kemudahan terjadinya kebakaran ditinjau dari parameter cuaca pada bahan-bahan ringan mudah terbakar di lapisan atas permukaan tanah.
- Mewakili tingkat kekeringan bahan-bahan ringan mudah terbakar (seperti humus permukaan, sampah dedaunan kering, alang-alang, dan bahan ringan lain) yang biasanya menutupi lantai hutan pada kedalaman 1-2 cm.

Warna	Rentang	Deskripsi
Biru	0 - 72	Alang-alang dan dedaunan yang biasanya menutupi lantai hutan dalam kondisi basah dan sulit terbakar
Hijau	73 - 77	Alang-alang dan dedaunan yang biasanya menutupi lantai hutan dalam kondisi lembab dan cukup sulit terbakar
Kuning	78 - 82	Alang-alang dan dedaunan yang biasanya menutupi lantai hutan dalam kondisi kering dan mudah terbakar
Merah	>82	Alang-alang dan dedaunan yang biasanya menutupi lantai hutan dalam kondisi sangat kering dan sangat mudah terbakar

Sumber : bmkgo.id

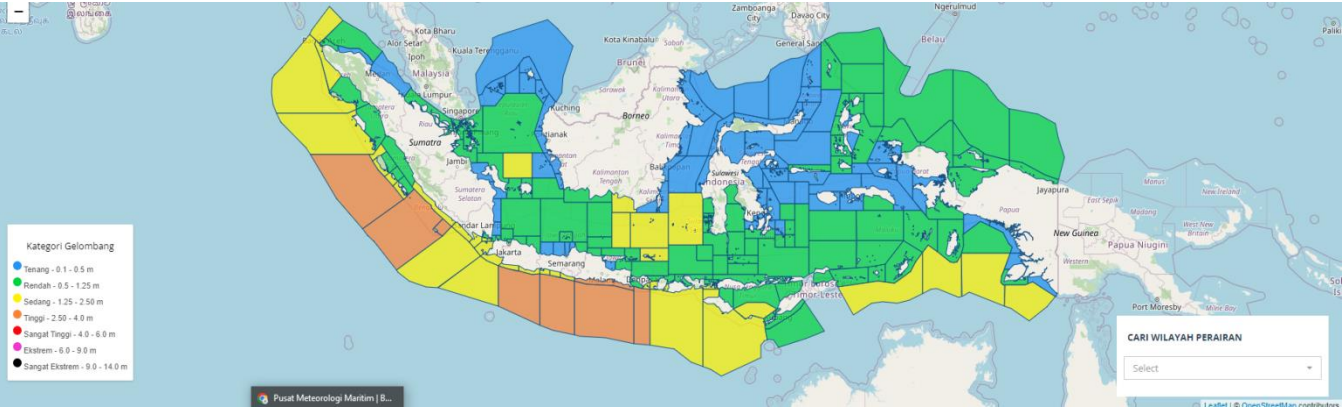
V. PRAKIRAAN DAERAH POTENSI BANJIR BULAN JUNI 2022 KAB. PULANG PISAU :



TINGGI	MENENGAH	RENDAH
	<div>- BANAMA TINGANG</div> <div>- KAHAYAN TENGAH</div> <div>- JABIREN RAYA</div> <div>- SEBANGAU KUALA</div>	<div>- BANAMA TINGANG</div> <div>- KAHAYAN TENGAH</div> <div>- JABIREN RAYA</div> <div>- MALIKU</div> <div>- KAHAYAN KUALA</div> <div>- SEBANGAU KUALA</div>

Sumber : bmkgo.id

VI. PRAKIRAAN TINGGI GELOMBANG :



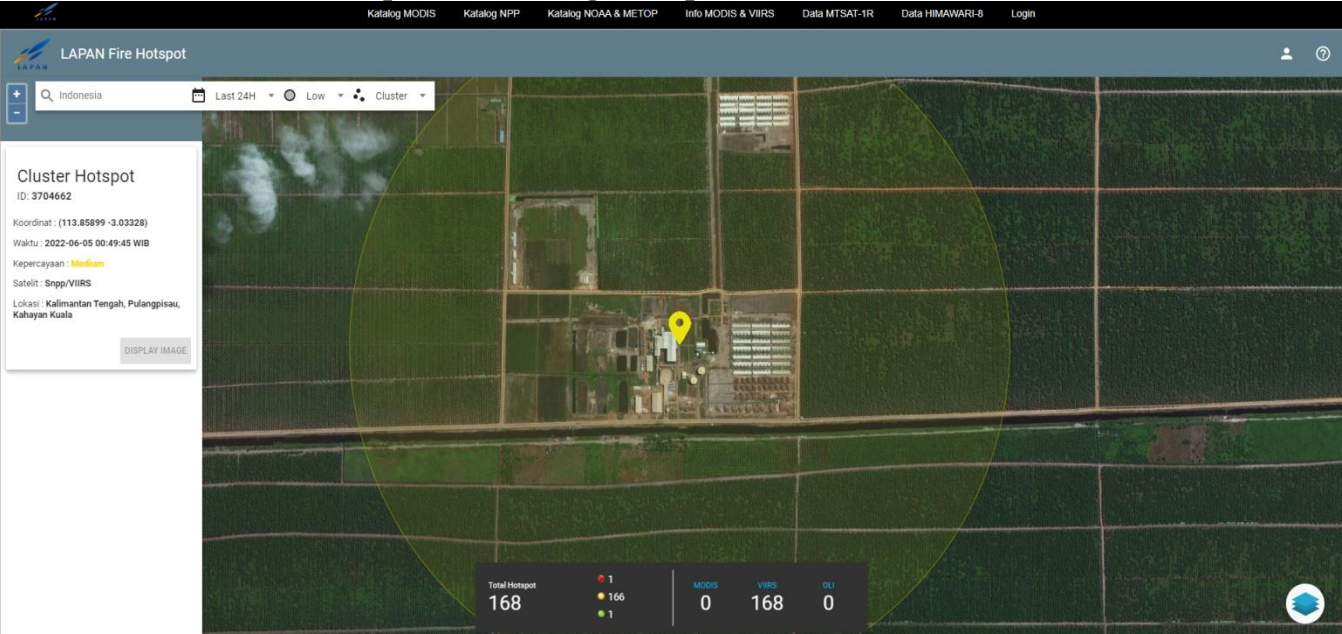
PERAIRAN KALIMANTAN TENGAH BAGIAN BARAT

Dikeluarkan: Minggu, 05 Juni 2022 12:00 WIB
Berlaku mulai Minggu, 05 Juni 2022 19:00 WIB **Sampai** Senin, 06 Juni 2022 07:00 WIB

Peringatan -
Kondisi Sinoptik
Wilayah Perairan Selatan Kalimantan Tengah bagian Barat, Laut Jawa Bagian Tengah , Perairan Kep. Karimun Jawa, Perairan Brebes - Pemalang, Perairan Pekalongan - Kendal, Perairan Semarang - Demak, Perairan Jepara dan Perairan Pati - Rembang keadaan cuaca umumnya berawan berpeluang hujan.
Angin bertiup dari Timur - Selatan kecepatan berkisar 2 - 15 Knots. Tinggi Gelombang laut 0.2 - 0.5 meter

Sumber : bmkgo.id

VII. INFO HOTSPOT : Terpantau 1 HS Yg Merupakan Aktifitas Perusahaan PT SCP



Sumber : lapango.id

VIII. INFO KEJADIAN BENCANA / NON BENCANA DI KABUPATEN PULANG PISAU

A. KEJADIAN BENCANA :

1. Banjir

: Nihil
2. Banjir Rob

: Nihil
3. Karhutla

: Nihil
4. Puting Beliung

: Nihil
5. Kekeringan

: Nihil

B. KEJADIAN NON BENCANA / MUSIBAH :

1. Pohon Tumbang

: Nihil
2. Orang Tenggelam

: Nihil
3. Orang Hilang

: Nihil
4. Korban Kecelakaan

: Nihil
5. Rumah Terbakar

: Nihil

IX. KEGIATAN BPBD KAB. PULANG PISAU :

1. Memantau Info Hotspot Melalui LAPAN, SIPONGI, Informasi Cuaca/Peringatan Dini BMKG;

2. Menghimpun Informasi Bencana via Telpn, Medsos, SMS, WA dan Laporan Masyarakat;

3. Pengecekan Peralatan dan Mobil Operasional;

4. Koordinasi, Patroli dan Penanganan Kejadian;

5. Pembuatan Laporan.

X. DUKOMENTASI :



Anggota Piket :

No	Nama	Jabatan
1	TONI	Danru
2	AGUS KURNIAWAN	Anggota Pusdalops
3	HARIS BORNIA HADI	Anggota
4	EDO AFKAR	Anggota

XI. PENUTUP

Demikian disampaikan, Terima kasih.

Pembuat Laporan : PUSDALOPS BPBD Kab. Pulang Pisau
Alamat : Jln. H. Ahmad Amur Rey III Pulang Pisau Kalimantan Tengah
Kode Post : 74811
[Email : bpbd_pulangpisau@yahoo.com](mailto:bpbd_pulangpisau@yahoo.com)