



# PEMERINTAH KABUPATEN PULANG PISAU

## BADAN PENANGGULANGAN BENCANA DAERAH

Jln. H.Amur Pulang Pisau ( Email) [bpbd\\_pulangpisau@yahoo.com](mailto:bpbd_pulangpisau@yahoo.com) Kalimantan Tengah Kode Post 748:



### LAPORAN HARIAN

### PUSDALOPS PB KAB. PULANG PISAU


Hari : Jum'at  
Tanggal : 20 Mei 2022  
Waktu : 16.00 WIB

INFORMASI CUACA SUMBER : [HTTP://STAMET.TJILIKRIWUT.BMKG.GO.ID](http://STAMET.TJILIKRIWUT.BMKG.GO.ID)  
UPDATE CUACA PER KECAMATAN SE KAB. PULANG PISAU



#### PERINGATAN DINI :

**Kalimantan Tengah**

Jum'at, 20 Mei	Sabtu, 21 Mei	Minggu, 22 Mei
 <p>Peringatan Dini</p>	Waspada potensi hujan intensitas sedang hingga lebat yang dapat disertai petir/kilat dan angin kencang di sebagian besar wilayah Kalimantan Tengah. Waspada dan berhati-hati terhadap dampak bencana yang ditimbulkan seperti banjir, genangan air, tanah longsor, angin kencang, kilat/petir dan pohon tumbang.	

Pagi Hari : Hujan Ringan  
Siang Hari : Hujan Ringan  
Sore Hari : Cerah

#### INFO KEJADIAN BENCANA DI KABUPATEN PULANG PISAU

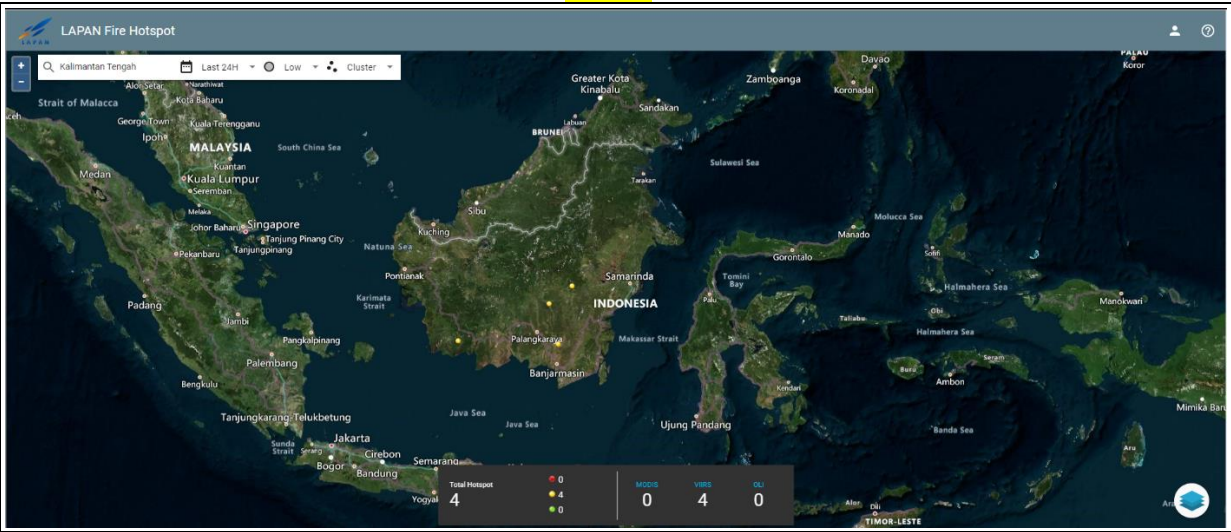
##### KEJADIAN BENCANA :

1. Banjir : Nihil
2. (Banjir Rob) : Nihil
3. Tanah Longsor : Nihil
4. Karhutla : Nihil
5. Cuaca Ekstrim (Puting Beliung/Petir) : Nihil
6. Kekeringan : Nihil

##### KEJADIAN NON BENCANA/MUSIBAH :

1. Pohon Tumbang : Nihil
2. Orang Tenggelam : Nihil
3. Orang Hilang : Nihil
4. Korban Kecelakaan : Nihil
5. Rumah Terbakar : Nihil
6. Bangunan Ambruk / Runtuh

INFO HOTSPOT KAB PULANG PISAU: **NIHIL**

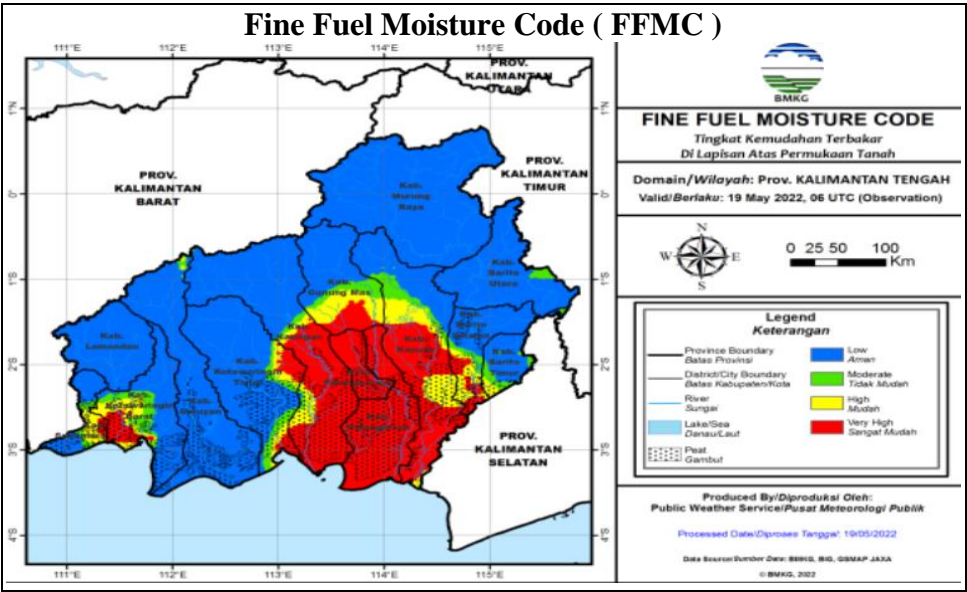


Sumber : <http://modis-catalog.lapan.go.id/monitoring/>

KEGIATAN PUSDALOPS-PB KAB. PULANG PISAU :

1. Memantau info Hotspot melalui LAPAN, Informasi Cuaca/Peringatan Dini BMKG.
2. Menghimpun Informasi Bencana via Medsos, SMS, WA dan laporan masyarakat.
3. Pengecekan Peralatan dan Mobil Operasional.
4. Anggota Stand By Di Kantor BPBD
5. Kunjungan Kerja BPBD Barito Selatan Ke BPBD Kab. Pulang Pisau

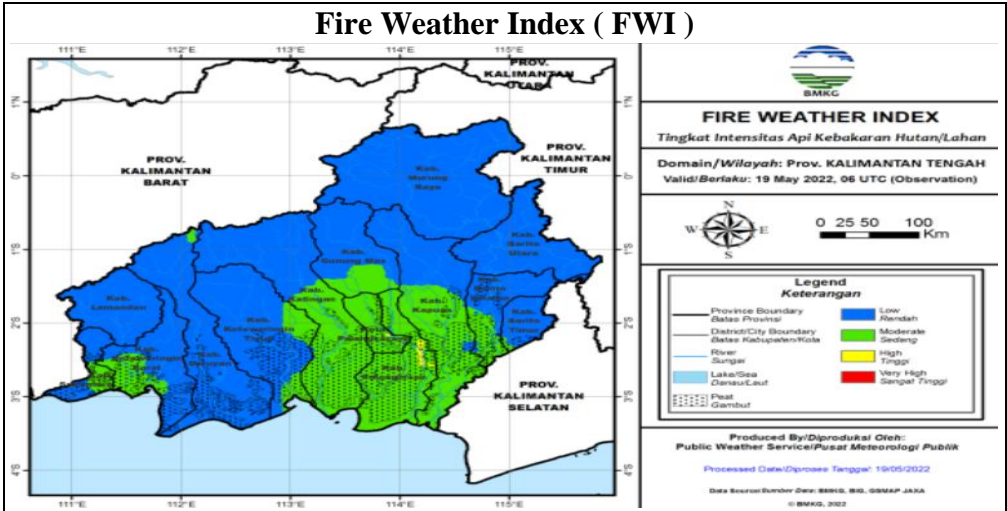
DUKUMENTASI KEGIATAN PUSDALOPS-PB BPBD KAB. PULANG PISAU



1.FFMC Tingkat kekeringan bahan-bahan ringan mudah terbakar (seperti humus permukaan, sampah dedaunan kering, alang-alang, dan bahan ringan lain) yang biasanya menutupi lantai hutan pada kedalaman 1-2 cm.

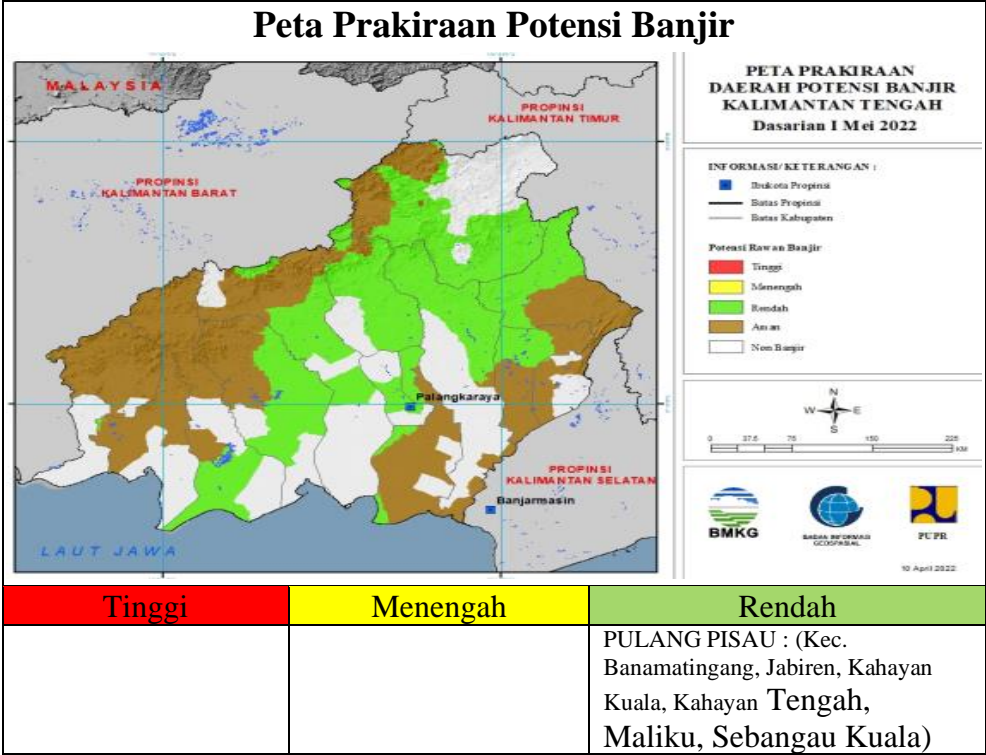
Warna	Rentang	Deskripsi
Biru	0 - 72	Alang-alang dan dedaunan yang biasanya menutupi lantai hutan dalam kondisi basah dan <b>sulit</b> terbakar
Hijau	73 – 77	Alang-alang dan dedaunan yang biasanya menutupi lantai hutan dalam kondisi lembab dan <b>cukup sulit</b> terbakar

Kuning	78 – 82	Alang-alang dan dedaunan yang biasanya menutupi lantai hutan dalam kondisi kering dan <b>mudah</b> terbakar
Merah	> 82	Alang-alang dan dedaunan yang biasanya menutupi lantai hutan dalam kondisi sangat kering dan <b>sangat mudah</b> terbakar



2.FWI menunjukan besarnya intensitas api jika terjadi kebakaran hutan.

Warna	Rentang	Deskripsi
Biru	0 - 1	Intensitas api pada kategori rendah. Api mudah dikendalikan, cenderung akan padam dengan sendirinya.
Hijau	2 – 6	Intensitas api pada kategori sedang. Api relatif masih cukup mudah dikendalikan.
Kuning	7 – 13	Intensitas api pada kategori tinggi. Api sulit dikendalikan.
Merah	> 13	Intensitas api pada kategori sangat tinggi. Api sangat sulit dikendalikan.

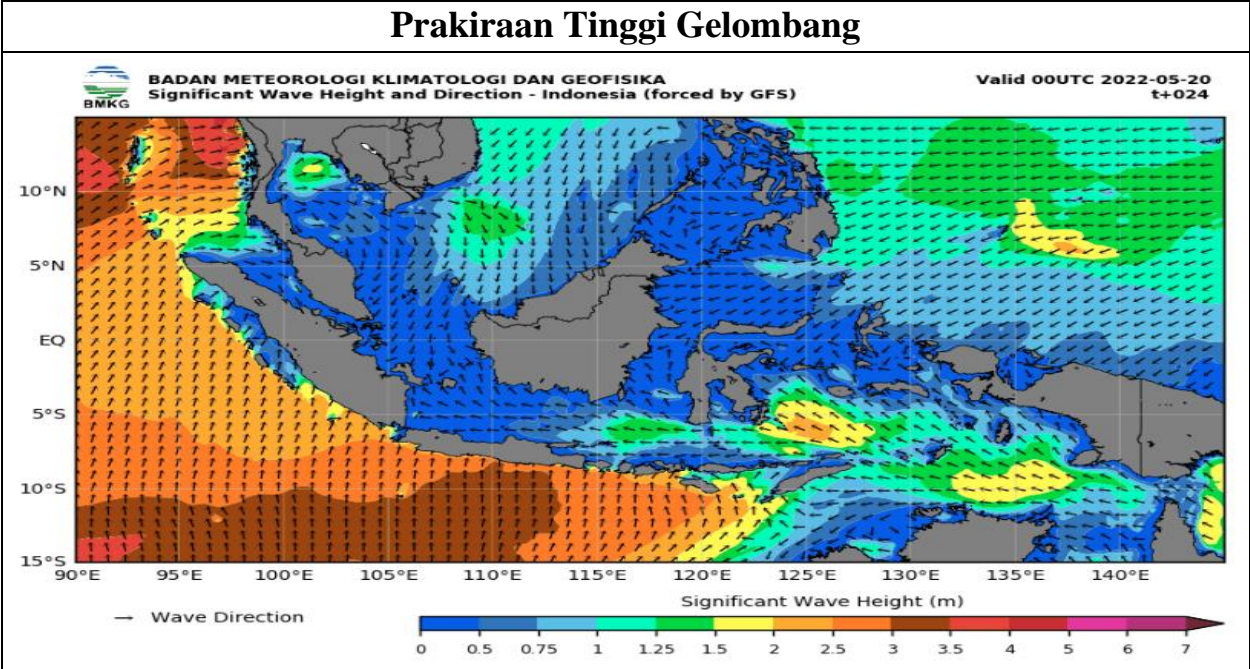


Tinggi	Menengah	Rendah
		PULANG PISAU : (Kec. Banamatingang, Jabiren, Kahayan Kuala, Kahayan Tengah, Maluku, Sebangau Kuala)

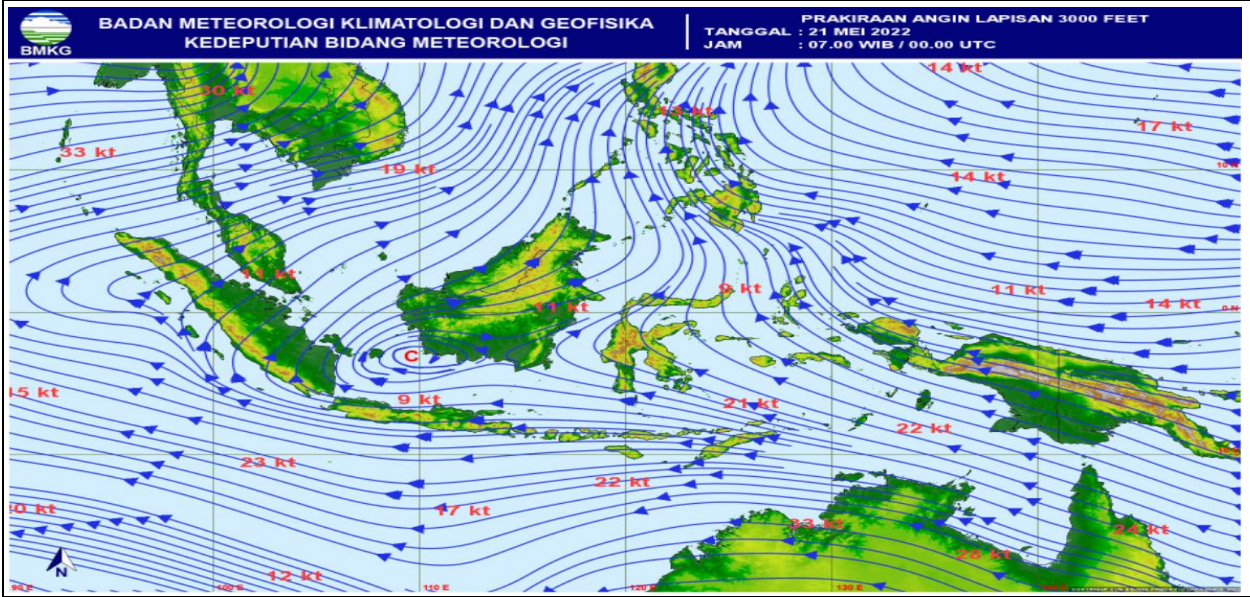
Sumber: [bmkg.go.id](https://bmkg.go.id)



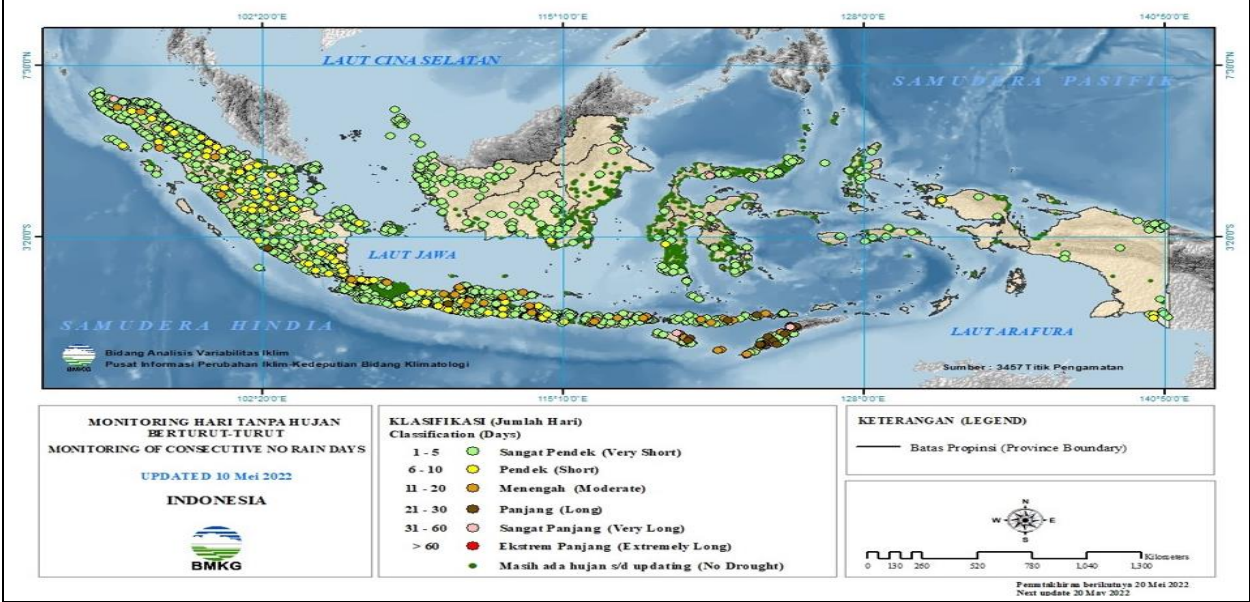
# Prakiraan Tinggi Gelombang



# Prakiraan Angin



# Prakiraan Curah Hujan







**Anggota Piket :**

No	Nama	Jabatan
1	MUAMMAR	Danru
2	CATUR P	Anggota
3	RUSLAN	Anggota
4	DELLY K.MD	Anggota

**PENUTUP**

Demikian disampaikan, Terima kasih.

Pembuat Laporan : PUSDALOPS-PB Pulang Pisau

BPBD KAB. PULANG PISAU  
Alamat : Jln. H. Ahmad Amur Rey III Pulang Pisau Kalimantan Tengah  
Kode Post : 74811  
Email : bpbd\_pulangpisau@yahoo.com