



# PEMERINTAH KABUPATEN PULANG PISAU

## BADAN PENANGGULANGAN BENCANA DAERAH

Jln. H.Amur Pulang Pisau ( Email) [bpbd\\_pulangpisau@yahoo.com](mailto:bpbd_pulangpisau@yahoo.com) Kalimantan Tengah Kode Post 748:



### LAPORAN HARIAN TIM REAKSI CEPAT (TRC)


Hari : Minggu  
Tanggal : 24 April 2022  
Waktu : 16.00 WIB

INFORMASI CUACA SUMBER : [HTTP://STAMET.TJILIKRIWUT.BMKG.GO.ID](http://STAMET.TJILIKRIWUT.BMKG.GO.ID)  
UPDATE CUACA PER KECAMATAN SE KAB. PULANG PISAU



**PERINGATAN DINI :** Tanggal 24 April 2022 masih berpotensi terjadi Hujan Sedang-Lebat yang dapat disertai Kilat/Petir dan Angin Kencang Kabupaten Pulang Pisau: Kahayan Kuala, Sebangau Kuala, dan sekitarnya dapat meluas ke wilayah pandih batu

**Kalimantan Tengah**

Minggu, 24 Apr	Senin, 25 Apr
 <p>Peringatan Dini</p>	<p>Waspada potensi hujan intensitas sedang hingga lebat yang dapat disertai petir/kilat dan angin kencang di sebagian besar wilayah Kalimantan Tengah. Waspada dan berhati-hati terhadap dampak bencana yang ditimbulkan seperti banjir, genangan air, tanah longsor, angin kencang, kilat/petir dan pohon tumbang.</p>

Pagi Hari : Cerah  
Siang Hari : Cerah  
Sore Hari : Cerah

### INFO KEJADIAN BENCANA DI KABUPATEN PULANG PISAU

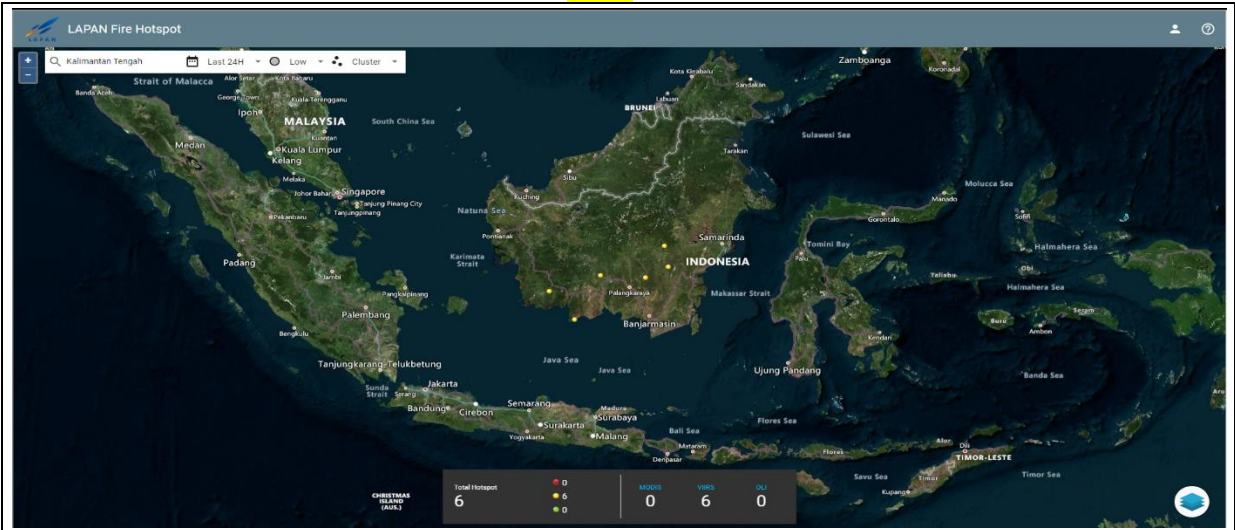
#### KEJADIAN BENCANA :

1. Banjir : Nihil
2. (Banjir Rob) : Nihil
3. Tanah Longsor : Nihil
4. Karhutla : Nihil
5. Cuaca Ekstrim (Puting Beliung/Petir) : Nihil
6. Kekeringan : Nihil

#### KEJADIAN NON BENCANA/MUSIBAH :

1. Pohon Tumbang : Nihil
2. Orang Tenggelam : Nihil
3. Orang Hilang : Nihil
4. Korban Kecelakaan : Nihil
5. Rumah Terbakar : Nihil
6. Bangunan Ambruk / Runtuh

INFO HOTSPOT KAB PULANG PISAU: **Nihil**

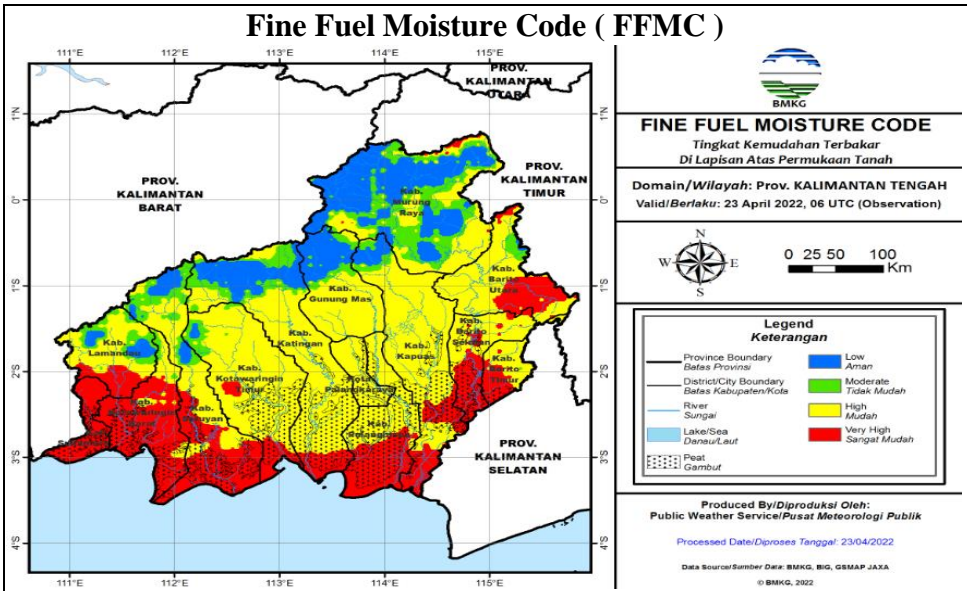


Sumber : <http://modis-catalog.lapan.go.id/monitoring/>

KEGIATAN TRC BPBD KAB. PULANG PISAU :

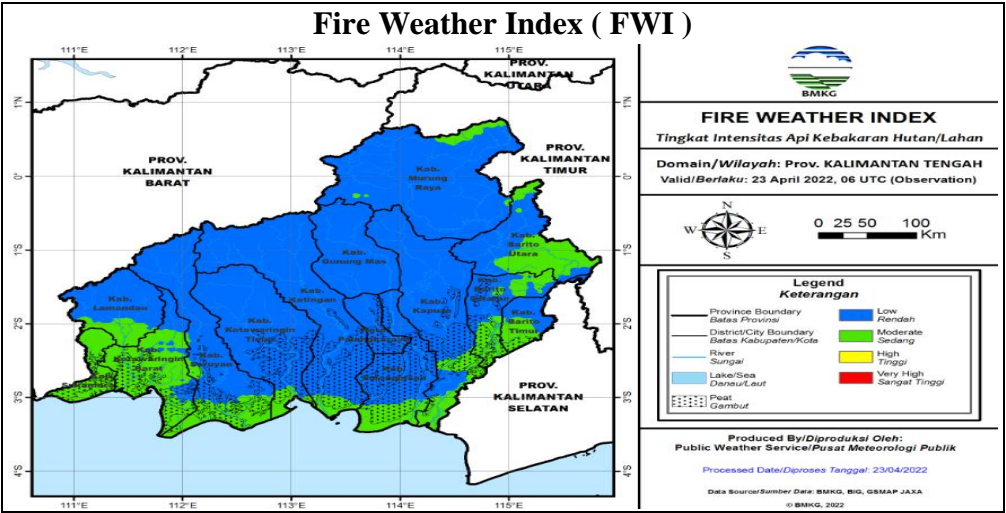
- 1. Memantau info Hotspot melalui LAPAN, Informasi Cuaca/Peringatan Dini BMKG.
- 2. Menghimpun Informasi Bencana via Medsos, SMS, WA dan laporan masyarakat.
- 3. Pengecekan Peralatan dan Mobil Operasional.
- 4. Anggota Stand By Di Kantor BPBD
- 5. pembuat Laporan

DUKUMENTASI KEGIATAN TRC BPBD KAB. PULANG PISAU



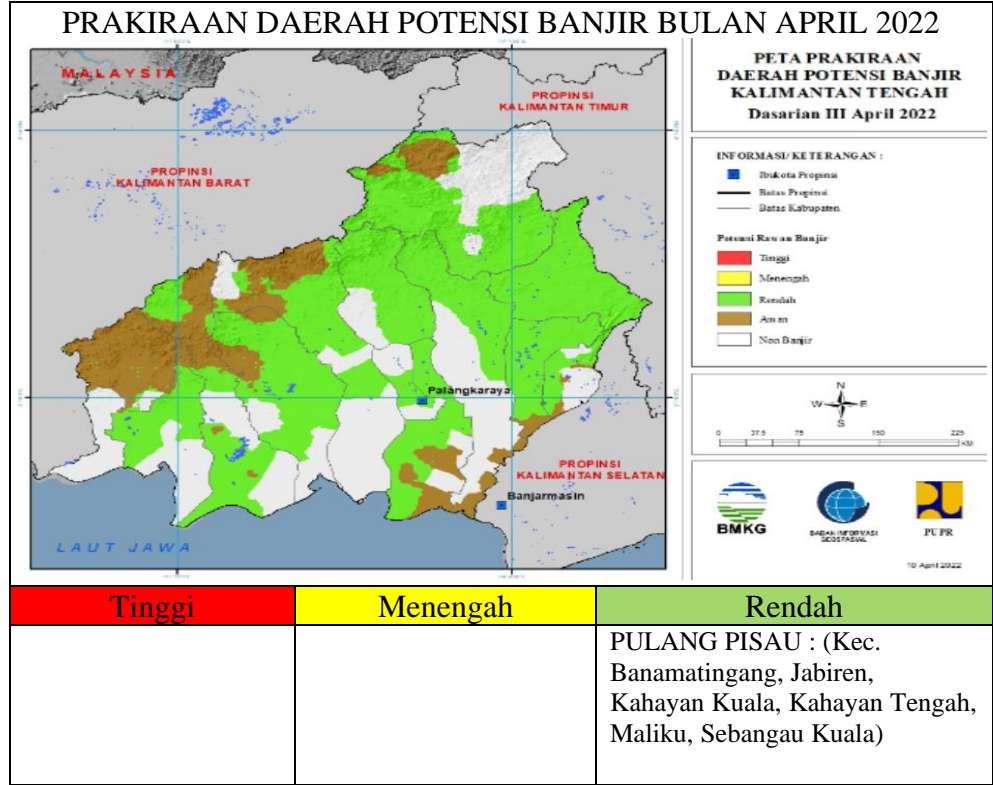
1.FFMC Tingkat kekeringan bahan-bahan ringan mudah terbakar (seperti humus permukaan, sampah dedaunan kering, alang-alang, dan bahan ringan lain) yang biasanya menutupi lantai hutan pada kedalaman 1-2 cm.

Warna	Rentang	Deskripsi
Biru	0 - 72	Alang-alang dan dedaunan yang biasanya menutupi lantai hutan dalam kondisi basah dan <b>sulit</b> terbakar
Hijau	73 – 77	Alang-alang dan dedaunan yang biasanya menutupi lantai hutan dalam kondisi lembab dan <b>cukup sulit</b> terbakar
Kuning	78 – 82	Alang-alang dan dedaunan yang biasanya menutupi lantai hutan dalam kondisi kering dan <b>mudah</b> terbakar
Merah	> 82	Alang-alang dan dedaunan yang biasanya menutupi lantai hutan dalam kondisi sangat kering dan <b>sangat mudah</b> terbakar



2.FWI menunjukan besarnya intensitas api jika terjadi kebakaran hutan.

Warna	Rentang	Deskripsi
Biru	0 - 1	Intensitas api pada kategori rendah. Api mudah dikendalikan, cenderung akan padam dengan sendirinya.
Hijau	2 – 6	Intensitas api pada kategori sedang. Api relatif masih cukup mudah dikendalikan.
Kuning	7 – 13	Intensitas api pada kategori tinggi. Api sulit dikendalikan.
Merah	> 13	Intensitas api pada kategori sangat tinggi. Api sangat sulit dikendalikan.



Sumber: bmkgo.id

Prakiraan Tinggi Gelombang	Prakiraan Angin
----------------------------	-----------------



