



LAPORAN HARIAN
TIM REAKSI CEPAT (TRC)

Hari : Senin
Tanggal : 25 April 2022
Waktu : 16.00 WIB

I. KONDISI CUACA VISUAL DI WILAYAH KAB. PULANG PISAU :

Pagi Hari : Berawan
Siang Hari : Berawan
Sore Hari : Mendung

II. INFORMASI CUACA :

Kabupaten Pulang Pisau - Provinsi Kalimantan Tengah



Sumber : bmkgo.id

III. PERINGATAN DINI :

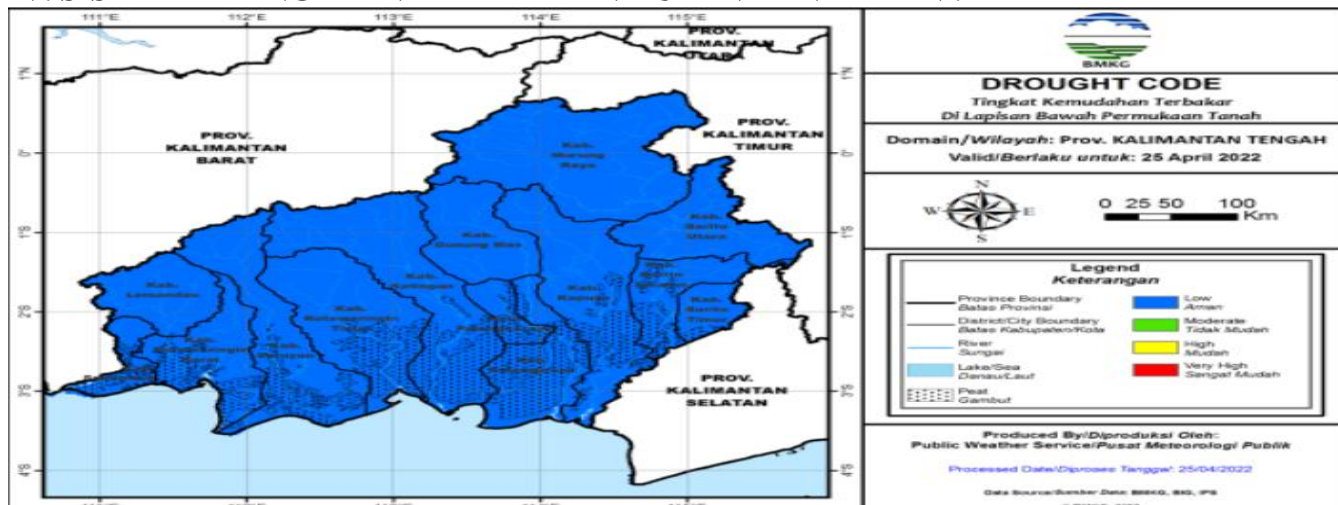
Senin, 25 Apr Selasa, 26 Apr

Peringatan Dini

Waspada potensi hujan intensitas sedang hingga lebat yang dapat disertai petir/kilat dan angin kencang di wilayah Kab. Katingan, Gunung Mas, Murung Raya, Barito Utara, Barito Timur, Barito Selatan, Pulang Pisau, Kapuas, dan Kota Palangka Raya. Waspada dan berhati-hati terhadap dampak bencana yang ditimbulkan seperti banjir, genangan air, tanah longsor, angin kencang, kilat/petir dan pohon tumbang.

Sumber : bmkgo.id

IV. SISTEM PERINGATAN KEBAKARAN HUTAN DAN LAHAN :



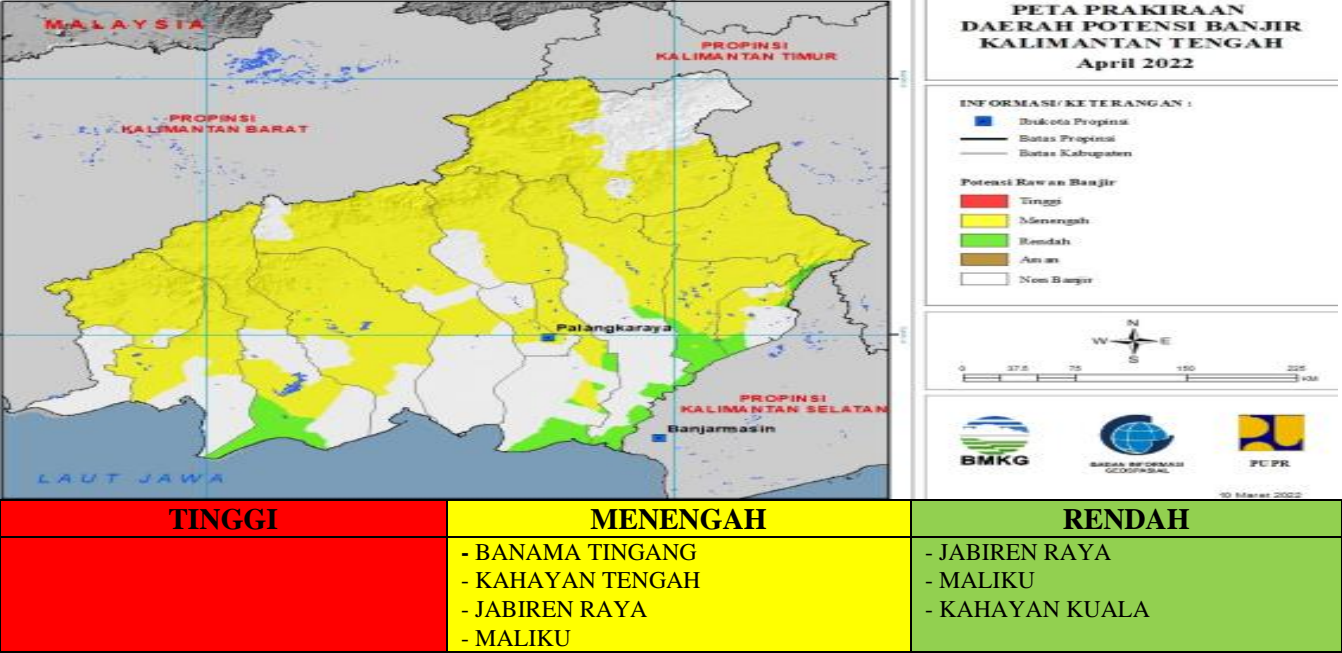
Drought Code (DC)

- DC menunjukkan tingkat potensi kemudahan terjadinya kebakaran ditinjau dari parameter cuaca pada bahan organik padat di lapisan bawah permukaan tanah dan bahan-bahan kayu berat (seperti gelondongan kayu) di permukaan tanah.
- Mewakili tingkat kekeringan lapisan tanah organik padat yang biasanya berada pada kedalaman >10 cm dan juga mewakili tingkat kekeringan bahan-bahan kayu berat (seperti gelondongan kayu) di permukaan tanah.

Warna	Rentang	Deskripsi
Biru	0 - 140	Kondisi lapisan permukaan tanah bagian bawah dalam kondisi basah . Perlu waktu lebih dari 4 pekan tanpa hujan untuk mencapai kondisi sangat kering.
Hijau	141 - 260	Kondisi lapisan permukaan tanah bagian bawah dalam kondisi lembab . Perlu waktu setidaknya 2 pekan tanpa hujan untuk mencapai kondisi sangat kering.
Kuning	261 - 350	Kondisi lapisan permukaan tanah bagian bawah dalam kondisi kering . Kekeringan mulai terjadi, pengawasan kegiatan pembakaran lahan perlu diperketat. Jika dalam kurun waktu 5 - 7 hari ke depan tidak terjadi hujan, dapat meningkat menjadi kategori sangat kering
Merah	>350	Kondisi lapisan permukaan tanah bagian bawah dalam kondisi sangat kering . Kekeringan mulai mencapai kondisi ekstrim, pelarangan kegiatan pembakaran lahan perlu digalakkan. *) Berdasarkan catatan historis, kondisi kabut asap sangat parah di Indonesia terjadi dalam rentang nilai ini.

Sumber : bmkgo.id

V. PRAKIRAAN DAERAH POTENSI BANJIR BULAN APRIL 2022 :



Sumber : bmkgo.id

VI. PRAKIRAAN TINGGI GELOMBANG :



Sumber : bmkgo.id

VII. INFO HOTSPOT : Nihil Kab. Pulang Pisau

Sumber : lapango.id

VIII. INFO KEJADIAN BENCANA / NON BENCANA DI KABUPATEN PULANG PISAU

A. KEJADIAN BENCANA :

- 1. Banjir : Nihil
- 2. Banjir Rob : Nihil
- 3. Karhutla : Nihil
- 4. Puting Beliung : Nihil
- 5. Kekeringan : Nihil


B. KEJADIAN NON BENCANA / MUSIBAH :

- 1. Pohon Tumbang : 1 Pohon Tumbang
- 2. Orang Tenggelam : Nihil
- 3. Orang Hilang : Nihil
- 4. Korban Kecelakaan : Nihil
- 5. Rumah Terbakar : Nihil

IX. KEGIATAN BPBD KAB. PULANG PISAU :

- 1. Memantau Info Hotspot Melalui LAPAN, SIPONGI, Informasi Cuaca/Peringatan Dini BMKG;
- 2. Menghimpun Informasi Bencana via Telpon, Medsos, SMS, WA dan Laporan Masyarakat;
- 3. Pengecekan Peralatan dan Mobil Operasional;
- 4. Koordinasi, Patroli dan Penanganan Kejadian;
- 5. Evakuasi Pohon Tumbang di Jalan Belakang Kantor Bupati Pulang Pisau;
- 6. Pembuatan Laporan.

X. DUKOMENTASI :



Anggota Piket :

No	Nama	Jabatan
1	TONI	Danru
2	AGUS KURNIAWAN	Anggota Pusdalops
3	HARIS BORNIA HADI	Anggota
4	EDO AFKAR	Anggota

XI. PENUTUP

Demikian disampaikan, Terima kasih.

Pembuat Laporan : TRC BPBD Kab. Pulang Pisau
Alamat : Jln. H. Ahmad Amur Rey III Pulang Pisau Kalimantan Tengah
Kode Post : 74811
[Email : bpbd_pulangpisau@yahoo.com](mailto:bpbd_pulangpisau@yahoo.com)