



**LAPORAN HARIAN**  
**TIM REAKSI CEPAT ( TRC )**

Hari : R a b u  
Tanggal : 13 April 2022  
Waktu : 16.00 WIB

**I. KONDISI CUACA VISUAL DI WILAYAH KAB. PULANG PISAU :**

Pagi Hari : Berawan  
Siang Hari : Cerah Berawan  
Sore Hari : Cerah Berawan

**II. INFORMASI CUACA :**

Kabupaten Pulang Pisau - Provinsi Kalimantan Tengah



Sumber : bmkgo.id

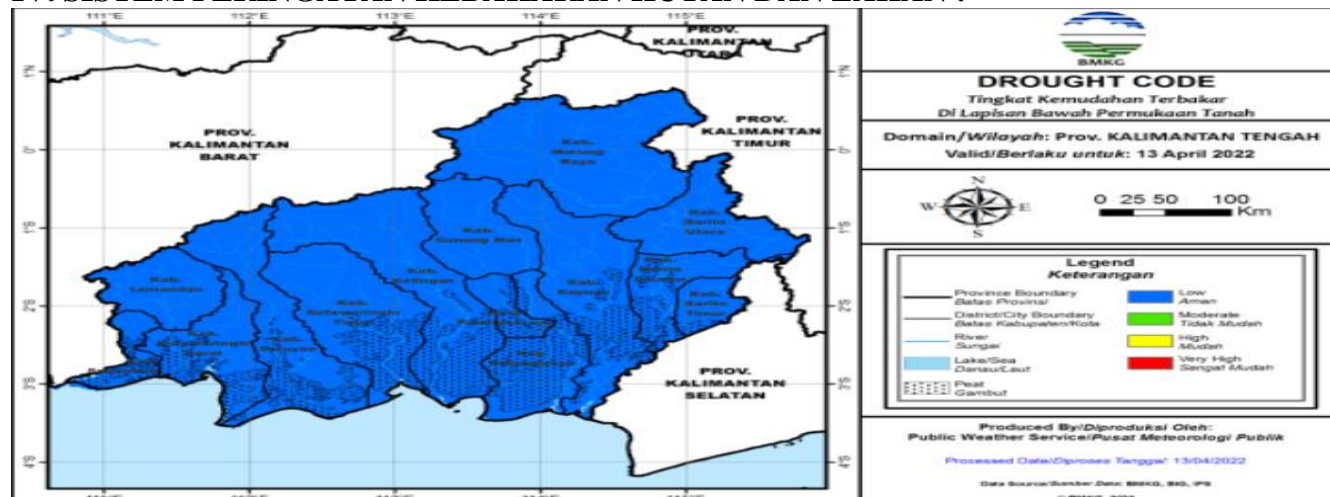
**III. PERINGATAN DINI :**

**Peringatan Dini**

Waspada potensi hujan intensitas sedang hingga lebat yang dapat disertai petir/kilat dan angin kencang di wilayah Kab. Kotawaringin Barat, Lamandau, Kotawaringin Timur, Sukamara, Katingan, Gunung Mas, Murung Raya, Barito Utara, Barito Timur, Barito Selatan, Pulang Pisau Waspada dan berhati-hati terhadap dampak bencana yang ditimbulkan seperti banjir, genangan air, tanah longsor, angin kencang, kilat/petir

Sumber : bmkgo.id

**IV. SISTEM PERINGATAN KEBAKARAN HUTAN DAN LAHAN :**



**Drought Code (DC)**

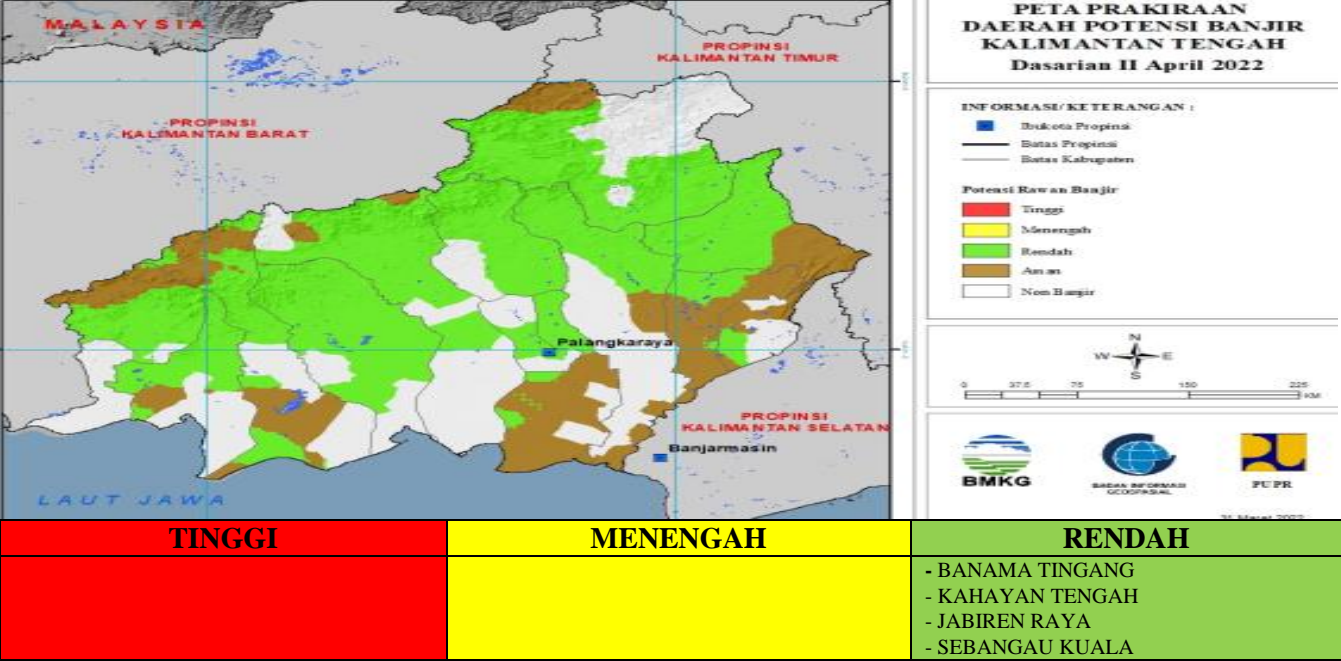
- DC menunjukkan tingkat potensi kemudahan terjadinya kebakaran ditinjau dari parameter cuaca pada bahan organik padat di lapisan bawah permukaan tanah dan bahan-bahan kayu berat (seperti gelondongan kayu) di permukaan tanah.
- Mewakili tingkat kekeringan lapisan tanah organik padat yang biasanya berada pada kedalaman >10 cm dan juga mewakili tingkat kekeringan bahan-bahan kayu berat (seperti gelondongan kayu) di permukaan tanah.

Warna	Rentang	Deskripsi
Biru	0 - 140	Kondisi lapisan permukaan tanah bagian bawah dalam kondisi <b>basah</b> . Perlu waktu lebih dari 4 pekan tanpa hujan untuk mencapai kondisi sangat kering.
Hijau	141 - 260	Kondisi lapisan permukaan tanah bagian bawah dalam kondisi <b>lembab</b> . Perlu waktu setidaknya 2 pekan tanpa hujan untuk mencapai kondisi sangat kering.
Kuning	261 - 350	Kondisi lapisan permukaan tanah bagian bawah dalam kondisi <b>kering</b> . Kekeringan mulai terjadi, pengawasan kegiatan pembakaran lahan perlu diperketat. Jika dalam kurun waktu 5 - 7 hari ke depan tidak terjadi hujan, dapat meningkat menjadi kategori sangat kering
Merah	>350	Kondisi lapisan permukaan tanah bagian bawah dalam kondisi <b>sangat kering</b> . Kekeringan mulai mencapai kondisi ekstrim, pelarangan kegiatan pembakaran lahan perlu digalakkan.

\*) Berdasarkan catatan historis, kondisi kabut asap sangat parah di Indonesia terjadi dalam rentang nilai ini.

Sumber : bmkgo.id

V. TINGKAT POTENSI BANJIR DASARIAN II APRIL 2022 :



Sumber : bmkgo.id

VI. PRAKIRAAN TINGGI GELOMBANG :



Sumber : bmkgo.id

VII. INFO HOTSPOT : NIHIL KAB. PULANG PISAU

Sumber : lapango.id

VIII. INFO KEJADIAN BENCANA / NON BENCANA DI KABUPATEN PULANG PISAU

A. KEJADIAN BENCANA :

1. Banjir

: Nihil
2. Banjir Rob

: Nihil
3. Karhutla

: Nihil
4. Puting Beliung

: Nihil
5. Kekeringan

: Nihil

B. KEJADIAN NON BENCANA / MUSIBAH :

1. Pohon Tumbang

: Nihil
2. Orang Tenggelam

: Nihil
3. Orang Hilang

: Nihil
4. Korban Kecelakaan

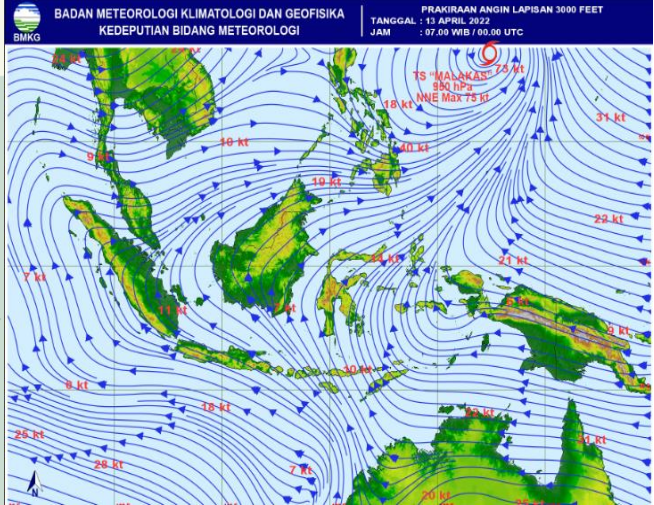

: Nihil
5. Rumah Terbakar

: Nihil

IX. KEGIATAN BPBD KAB. PULANG PISAU :

1. Memantau Info Hotspot Melalui LAPAN, SIPONGI, Informasi Cuaca/Peringatan Dini BMKG;
2. Menghimpun Informasi Bencana via Telpn, Medsos, SMS, WA dan Laporan Masyarakat;
3. Pengecekan Peralatan dan Mobil Operasional;
4. Koordinasi, Patroli dan Penanganan Kejadian;
5. Pembuatan Laporan.

X. DUKUMENTASI :



Anggota Piket :

No	Nama	Jabatan
1	TONI	Danru
2	AGUS KURNIAWAN	Anggota Pusdalops
3	HARIS BORNIA HADI	Anggota
4	EDO AFKAR	Anggota

XI. PENUTUP

Demikian disampaikan, Terima kasih.

Pembuat Laporan : TRC BPBD Kab. Pulang Pisau  
Alamat : Jln. H. Ahmad Amur Rey III Pulang Pisau Kalimantan Tengah  
Kode Post : 74811  
[Email : bpbd\\_pulangpisau@yahoo.com](mailto:bpbd_pulangpisau@yahoo.com)